

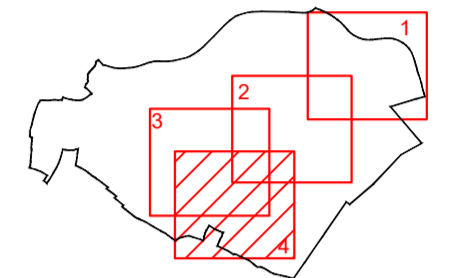
РЕПУБЛИКА СРБИЈА
ОПШТИНА
СМЕДЕРЕВСКА ПАЛАНКА



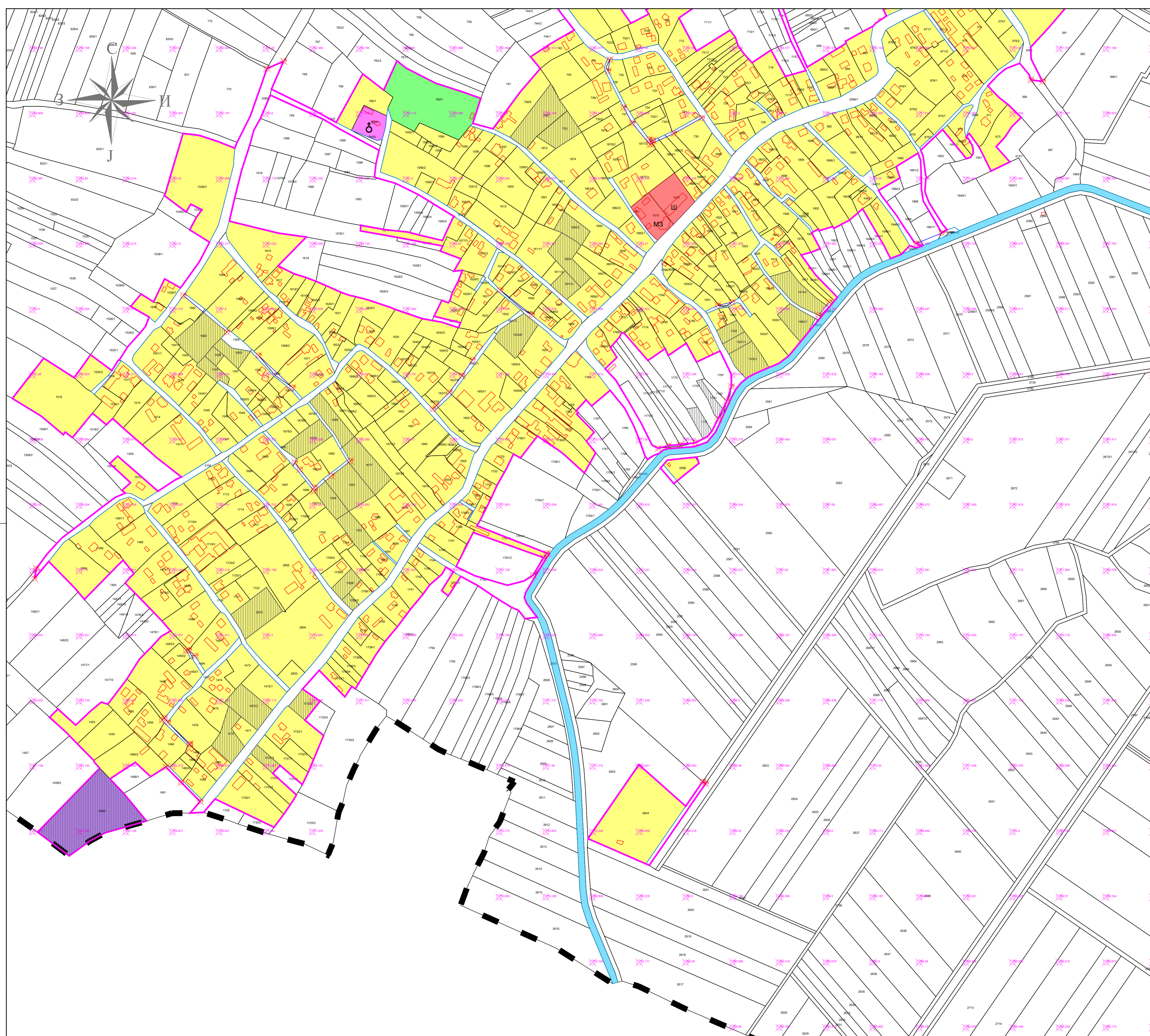
ПРОСТОРНИ ПЛАН
ОПШТИНЕ
СМЕДЕРЕВСКА ПАЛАНКА

Одлука о доношењу Просторног Плана општине Смедеревска Паланка ("Сл. лист општине Смедеревска Паланка" бр. 3/25

Карта :
УРЕЂАЈНА ОСНОВА СЕЛА ПРИДВОРИЦЕ



0 100 200 300m
P 1:2500




ЛЕГЕНДА:

- ГРАНИЦА КАТАСТАРСКЕ ОПШТИНЕ
- ГРАНИЦА ГРАЂЕВИНСКОГ ПОДРУЧЈА И ГРАНИЦА УРЕЂАЈНЕ ОСНОВЕ
- РЕГУЛАЦИОНА ЛИНИЈА
- РЕГУЛАЦИОНА ЛИНИЈА - КАТАСТАРСКО СТАЊЕ
- КОРИДОРИ ЗА САОБРАЋАЈНУ И ДРУГУ ИНФРАСТРУКТУРУ
- ВОДОТОКОВИ
- ВОДНО ЗЕМЉИШТЕ
- КОТЕ НИВЕЛЕТЕ
- КООРДИНАТЕ ПОВРШИНА ЈАВНЕ НАМЕНЕ
- ЈАВНЕ НАМЕНЕ
ПОСТОЈЕЋЕ ПЛАНИРАНО
- ЈАВНЕ СЛУЖБЕ (Ш-ШКОЛА, МЗ - МЕСНА ЗАЈЕДНИЦА)
- ОСТАЛЕ НАМЕНЕ
ПОСТОЈЕЋЕ ПЛАНИРАНО
- СТАНОВАЊЕ
- СПОРТ И РЕКРЕАЦИЈА
- ВЕРСКИ ОБЈЕКТИ
- ПРИВРЕДНЕ ДЕЛАТНОСТИ

ГРАФИЧКИ ПРИЛОГ БР. 13.4 | УРЕЂАЈНА ОСНОВА СЕЛА ПРИДВОРИЦЕ

Одговорни планер:
Дубравка Павловић, дипл. просторни планер
(лиценца број 100 0008 03)



ОБРАЂИВАЧИ ПЛАНА:

ЈУГОСЛОВЕНСКИ ИНСТИТУТ ЗА
УРБАНИЗАМ И СТАНОВАЊЕ Д.О.О.
Андрићев венац 2/В, Београд



ПЛАН УРБАН Д.О.О.
Бул. Св. цара Константина 103,
Низ