

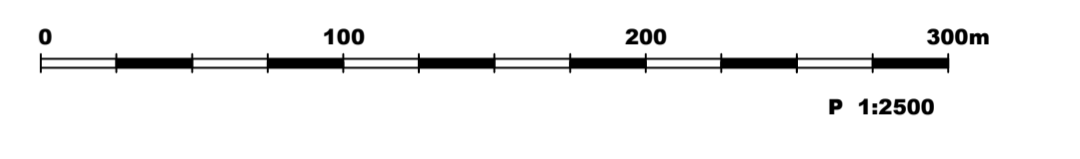
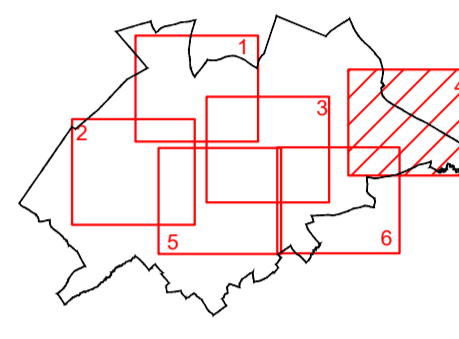
РЕПУБЛИКА СРБИЈА  
 ОПШТИНА  
 СМЕДЕРЕВСКА ПАЛАНКА



ПРОСТОРНИ ПЛАН  
 ОПШТИНЕ  
 СМЕДЕРЕВСКА ПАЛАНКА

Одлука о доношењу Просторног Плана општине Смедеревска Паланка ("Сл. лист општине Смедеревска Паланка" бр. 3/25)

Карта :  
**УРЕЂАЈНА ОСНОВА СЕЛА ВОДИЧЕ**





- ЛЕГЕНДА:**
- ГРАНИЦА КАТАСТАРСКЕ ОПШТИНЕ
  - ГРАНИЦА ГРАЂЕВИНСКОГ ПОДРУЧЈА И ГРАНИЦА УРЕЂАЈНЕ ОСНОВЕ
  - РЕГУЛАЦИОНА ЛИНИЈА
  - РЕГУЛАЦИОНА ЛИНИЈА - КАТАСТАРСКО СТАЊЕ
  - КОРИДОРИ ЗА САОБРАЋАЈНУ И ДРУГУ ИНФРАСТРУКТУРУ
  - ВОДОТОКОВИ
  - ВОДНО ЗЕМЉИШТЕ
  - ⊗ КОТЕ НИВЕЛЕТЕ
  - .102 КООРДИНАТЕ ПОВРШИНА ЈАВНЕ НАМЕНЕ
- ОСТАЛЕ НАМЕНЕ**
- |             |                        |  |
|-------------|------------------------|--|
| — ПОСТОЈЕЋЕ | — ПЛАНИРАНО            |  |
| — СТАНОВАЊЕ | — ПРИВРЕДНЕ ДЕЛАТНОСТИ |  |

ГРАФИЧКИ ПРИЛОГ БР. 6.4 | УРЕЂАЈНА ОСНОВА СЕЛА ВОДИЧЕ

Одговорни планер:  
 Дубравка Павловић, дипл. просторни планер  
 (лиценца број 100 0008 03)



ОБРАЂИВАЧИ ПЛАНА:

 ЈУГОСЛОВЕНСКИ ИНСТИТУТ ЗА УРБАНИЗАМ И СТАНОВАЊЕ Д.О.О. Андрићев венац 2/В, Београд	 ПЛАН УРБАН Д.О.О. Бул. Св. цара Константина 103, Ниш
---	--