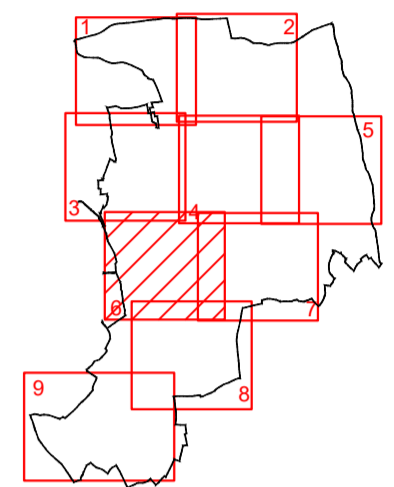




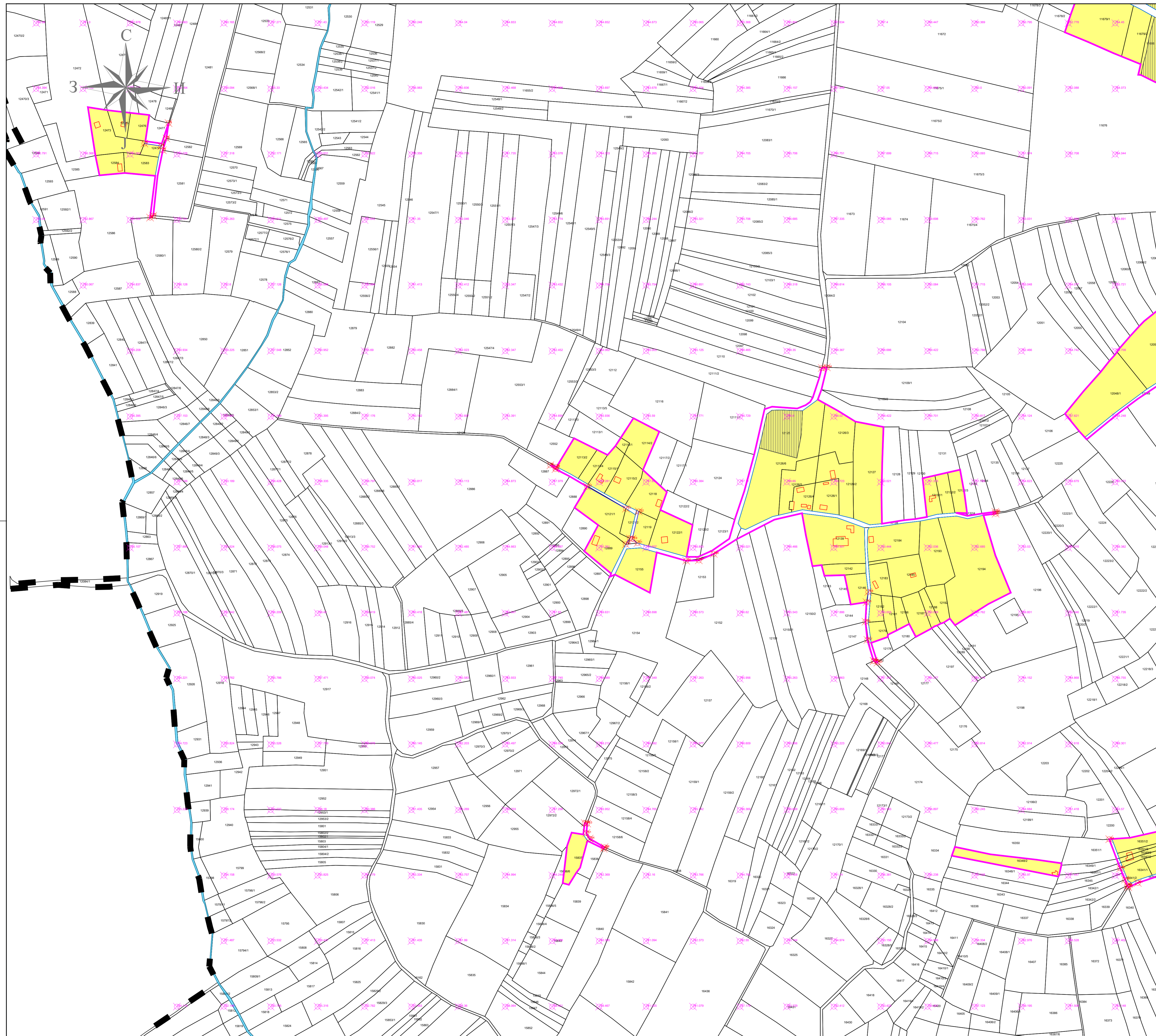
ПРОСТОРНИ ПЛАН ОПШТИНЕ СМЕДЕРЕВСКА ПАЛАНКА

Одлука о доношењу Просторног Плана општине Смедеревска Паланка ("Сл. лист општине Смедеревска Паланка" бр. 3/25

Карта :
УРЕЂАЈНА ОСНОВА СЕЛА ГРЧАЦ
(К.О. ГРЧАЦ)



0 100 200 300m
P 1:2500




ЛЕГЕНДА:

- ГРАНИЦА КАТАСТАРСКЕ ОПШТИНЕ
- ГРАНИЦА ГРАЂЕВИНСКОГ ПОДРУЧЈА И ГРАНИЦА УРЕЂАЈНЕ ОСНОВЕ
- РЕГУЛАЦИОНА ЛИНИЈА
- РЕГУЛАЦИОНА ЛИНИЈА - КАТАСТАРСКО СТАЊЕ
- КОРИДОРИ ЗА САОБРАЋАЈНУ И ДРУГУ ИНФРАСТРУКТУРУ
- ⊗312.50 КОТЕ НИВЕЛЕТЕ
- ⊕102 КООРДИНАТЕ ПОВРШИНА ЈАВНЕ НАМЕНЕ
- ВОДОТОКОВИ
- ВОДНО ЗЕМЉИШТЕ
- ОСТАЛЕ НАМЕНЕ
ПОСТОЈЕЋЕ ПЛАНИРАНО
- СТАНОВАЊЕ

ГРАФИЧКИ ПРИЛОГ БР. 9.6

УРЕЂАЈНА ОСНОВА СЕЛА ГРЧАЦ

Одговорни планер:
Дубравка Павловић, дипл.просторни планер
(лиценца број 100 0008 03)



ОБРАЂИВАЧИ ПЛАНА:

ЈУГОСЛОВЕНСКИ ИНСТИТУТ ЗА
УРБАНИЗАМ И СТАНОВАЊЕ Д.О.О.
Андрићев венац 2/В, Београд

ПЛАН УРБАН Д.О.О.
Бул. Св. цара Константина 103,
Ниш