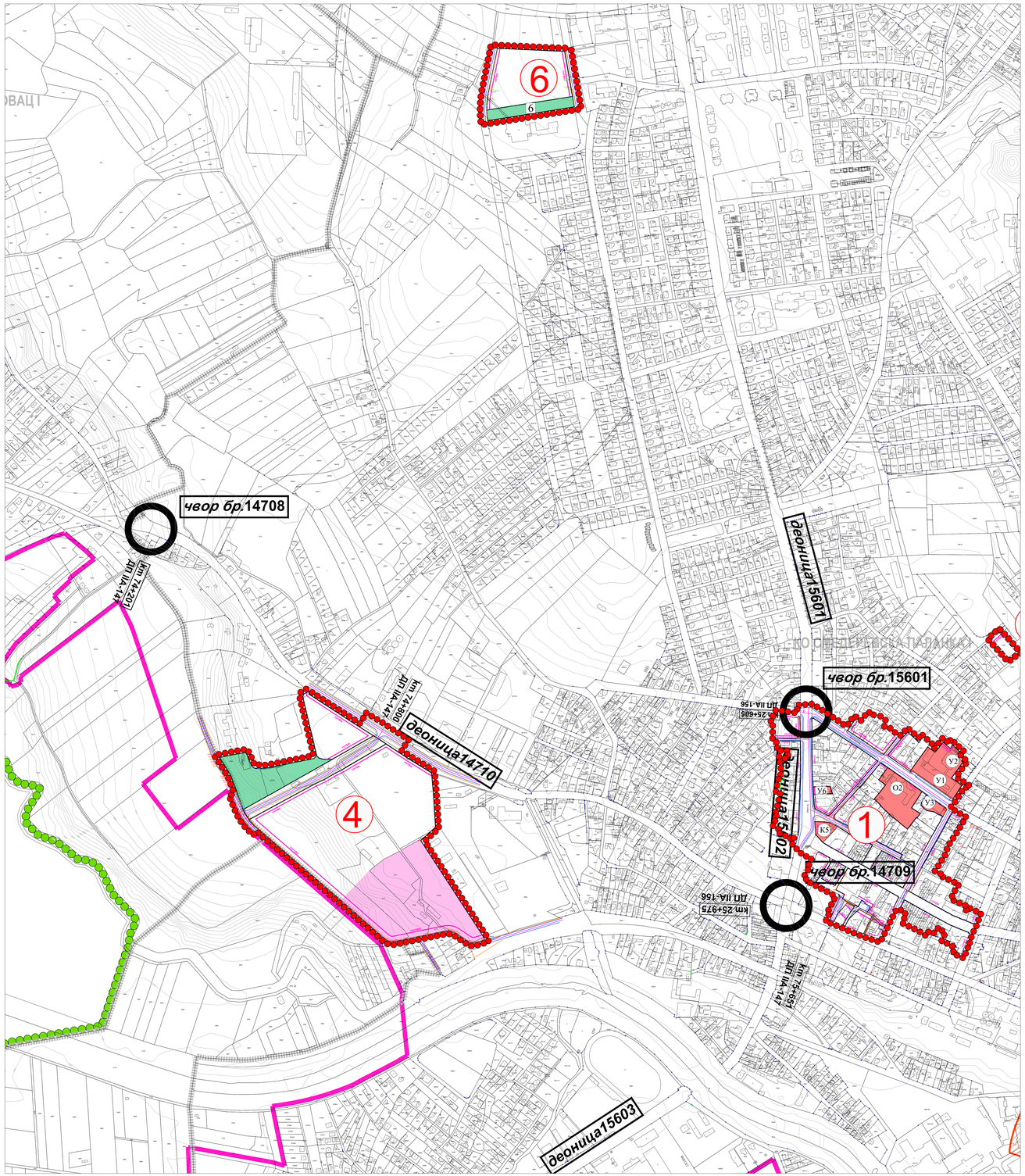

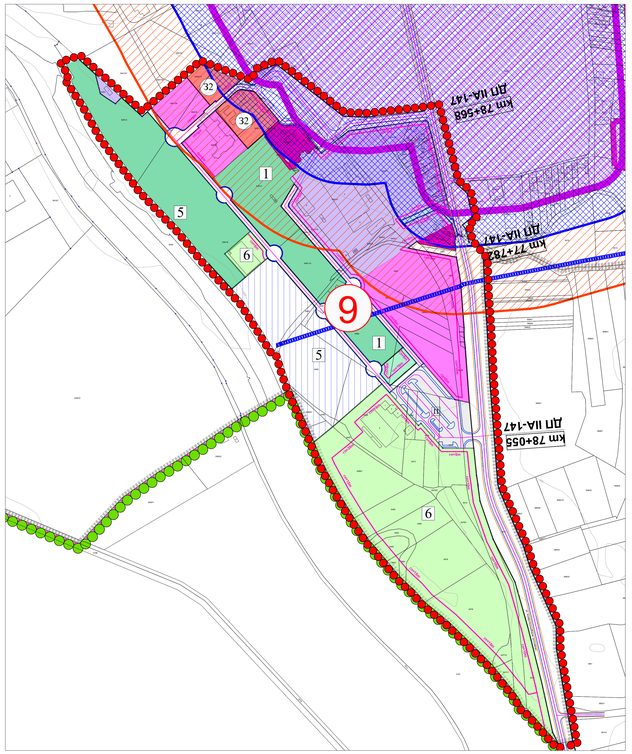

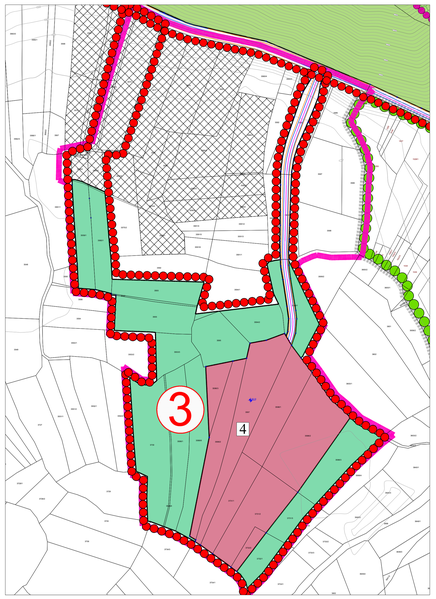

ШЕМА ЛИСТОВА

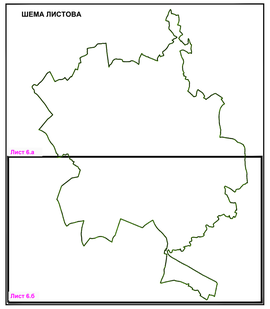

Размерник:

0 50 100 200 300 400 500 m

Л Е Г Е Н Д А

ГРАНИЦЕ

- Граница Плана генералне регулације за Смедеревску Паланку
- Граница катастарске општине
- Граница грађевинског подручја
- Граница локација и подручја у обухвату Плана генералне регулације за Смедеревску Паланку, које су предмет измене и допуне Плана
- 1,2,3... Редни бројеви локација и подручја у обухвату Плана генералне регулације за Смедеревску Паланку, које су предмет измене и допуне Плана

ГРАЂЕВИНСКО ЗЕМЉИШТЕ

ПОВРШИНЕ И ОБЈЕКТИ ЈАВНЕ НАМЕНЕ

Површине за објекте државне и локалне управе

- Ј1 Објекат јединице локалне самоуправе
- Ј2 Објекат полицијске станице
- Ј3 Општински суд
- Ј4 Остале јавне службе (Објекат фонда за здравствено осигурање)
- Пошта

Површине за образовање и дечју заштиту

- Ј5 Средња школа

Површине за здравствену заштиту

- Ј6 Центар за физикалну медицину и рехабилитацију

Површине за културу

- Ј7 Објекат за културне делатности

ПОВРШИНЕ ЗА СПОРТ И РЕКРАЦИЈУ

Спортско - рекреативни центри

- РП Рекреативни пропланци, у целини IV, зона IV-2
- Ј Зона рекреативних активности у води, цела површина језера (Ј), у целини IV, зона IV-1
- О Зона приобаљног дела језера, у целини IV, зона IV-1
- РСР Зона спорта и рекреације (РСР)
- 6 "Базени"

Зелене површине

- 1 Бањски парк
- 5 Заштитно зеленило
- Јавна зелена површина са биветом

ПОВРШИНЕ И ОБЈЕКТИ ЗА ТЕХНИЧКУ И КОМУНАЛНУ ИНФРАСТРУКТУРУ

- 2 Комунална зона "Ивак"
- 4 Изворишта "Кисељак"

Објекти хидротехничке инфраструктуре

- 4 ППОВ (са другим могућим комуналним садржајима)
- 1 Трафостаница 35/10kV

ПОВРШИНЕ И ОБЈЕКТИ ЗА САОБРАЋАЈНУ ИНФРАСТРУКТУРУ

ДРУМСКИ САОБРАЋАЈ

ЕЛЕМЕНТИ САОБРАЋАЈНЕ ИНФРАСТРУКТУРЕ

- Оса саобраћајнице
- Ивица коловоза
- Тротоар, пешачка стаза
- Бициклистичка стаза
- 0,40 Нивелационо елементи
- О1 Осовинске тачке за јавну саобраћајницу (координате су дате у Прилогу бр.1)
- Т1 Темене тачке за јавну саобраћајницу (координате су дате у Прилогу бр.2)
- Нове граничне (мреже) тачке
- Постојеће граничне (мреже) тачке
- Постојећи мост
- Пешачка зона
- П Паркинг

УРБАНИСТИЧКА РЕГУЛАЦИЈА

- Регулационе линије
- Грађевинске линије
- Постојећа грађевинска линија

ЗАШТИТНЕ ЗОНЕ И ПОЈАСЕВИ

- Изворište водоснабдевања
- Заштитни појас регионалног водовода
- Заштитни појас транспортног гасовода
- Зона забрањене изградње
- Зона ограничене изградње
- Зона контролисане изградње
- Посебна намена простора

N

Носилац израде плана:
Општинска управа општине Смедеревска Паланка, Одељење за урбанизам, грађевинарство, имовинско - правне и стамбене послове
ул. Вука Караџића 20
Смедеревска Паланка

Обрађивач плана:
"А Р Х И П Л А Н" Д.О.О.
ул. Краља Михајла бр.66
АРАНЂЕЛОВАЦ

Назив плана:

ИЗМЕНА И ДОПУНА ПЛАНА ГЕНЕРАЛНЕ РЕГУЛАЦИЈЕ за СМЕДЕРЕВСКУ ПАЛАНКУ

Назив листа: **6.б**
Саобраћајно решење са регулационим линијама улица и површина јавне намене, нивелационим планом и урбанистичка регулација са грађевинским линијама (за приказе границе локација и подручја у Измени и допуни Плана)

Размера: 1: 2 000 | Број/ознака: | Датум: Септембар, 2023. г.

Руководилац израде:

одговорни урбанисти: дипл.инж.арх. Драгана Бега (200 0015 03)

/ AutoCAD цртеж - Овај цртеж represtruira заштиту "АрхиПЛАН" д.о.о. Аранђеловац, Србија / AutoCAD drawing - All rights in this drawing are reserved to "ARHIPLAN" l.t.d. Aranđelovac, Serbia