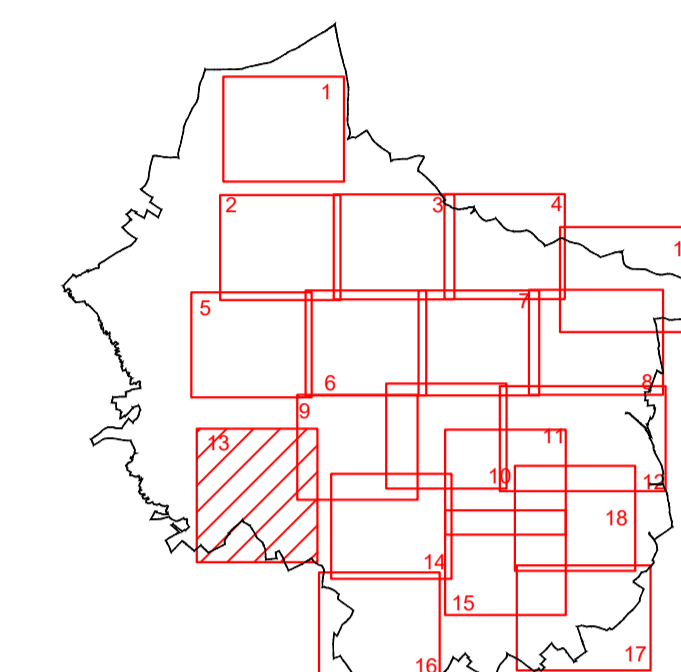




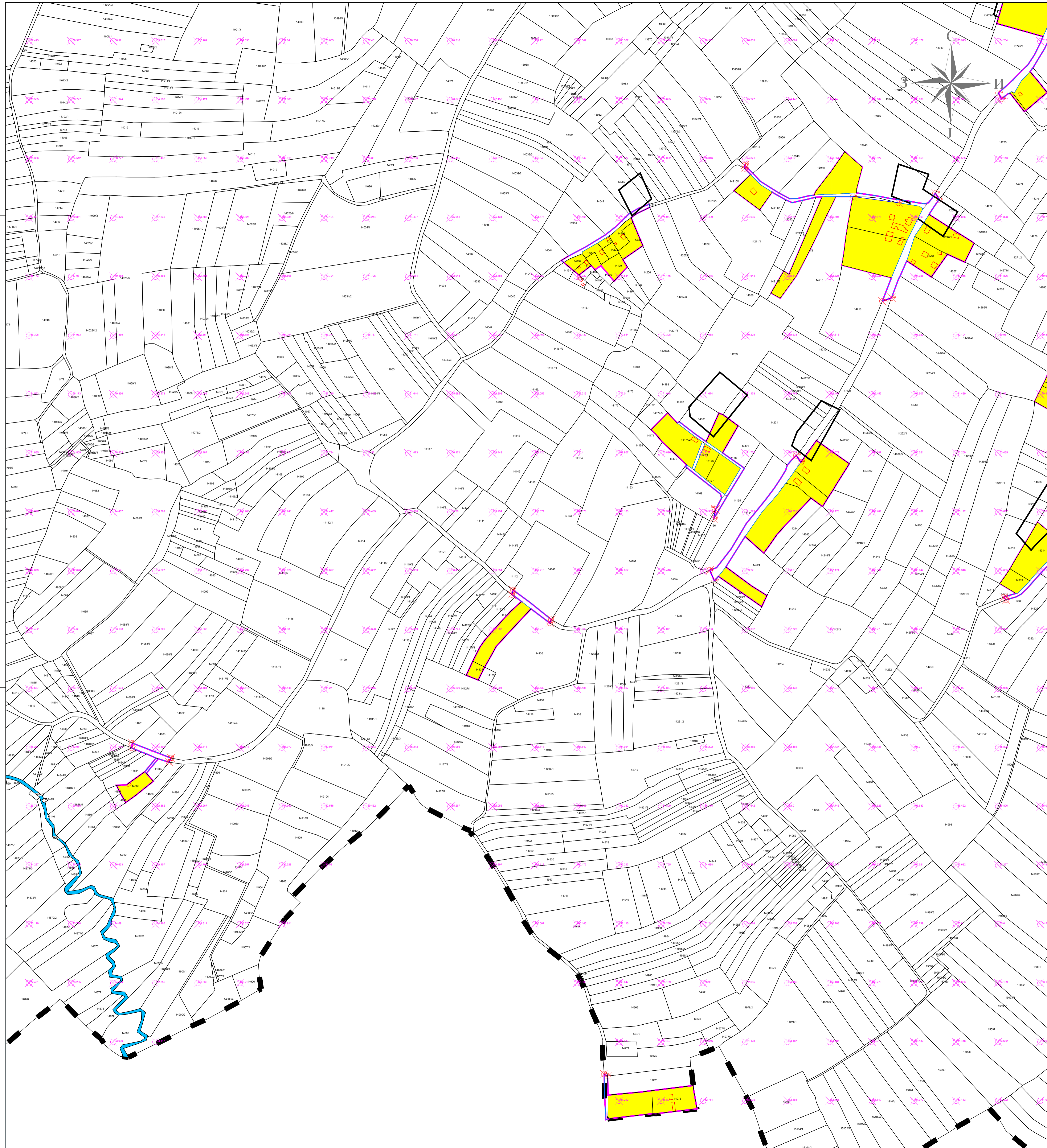
ПРОСТОРНИ ПЛАН  
ОПШТИНЕ  
СМЕДЕРЕВСКА ПАЛАНКА

Фаза: Нацрт плана

Карта :  
УРЕЂАЈНА ОСНОВА СЕЛА АЗАЊА



0 100 200 300m  
P 1:2500



ЛЕГЕНДА:

- ГРАНИЦА КАТАСТАРСКЕ ОПШТИНЕ
- ГРАНИЦА ВАЖЕЋЕГ ГРАЂЕВИНСКОГ ПОДРУЧЈА
- ГРАНИЦА ГРАЂЕВИНСКОГ ПОДРУЧЈА И ГРАНИЦА УРЕЂАЈНЕ ОСНОВЕ
- РЕГУЛАЦИОНА ЛИНИЈА
- РЕГУЛАЦИОНА ЛИНИЈА - КАТАСТАРСКО СТАЊЕ
- КОРИДОРИ ЗА САОБРАЋАЈНУ И ДРУГУ ИНФРАСТРУКТУРУ
- ВОДОТОКОВИ
- ВОДНО ЗЕМЉИШТЕ
- КОТЕ НИВЕЛЕТЕ
- КООРДИНАТЕ ПОВРШИНА ЈАВНЕ НАМЕНЕ

ОСТАЛЕ НАМЕНЕ


- ПОСТОЈЕЋЕ
- ПЛАНИРАНО
- СТАНОВАЊЕ

ГРАФИЧКИ ПРИЛОГ БР. 1.13

УРЕЂАЈНА ОСНОВА СЕЛА АЗАЊА

Одговорни планер:  
Дубравка Павловић, дипл.просторни планер  
(лиценца број 100 0008 03)

ОБРАЂИВАЧИ ПЛАНА:



УГОСПОЛОВЕНСКИ ИНСТИТУТ ЗА  
УРЕЂИВАЊЕ И СТАНОВАЊЕ Д.О.О.  
Ахилева венац 2/V, Београд



ПЛАН УРБАН Д.О.О.  
Бул. Са. цара Константина 103,  
Београд