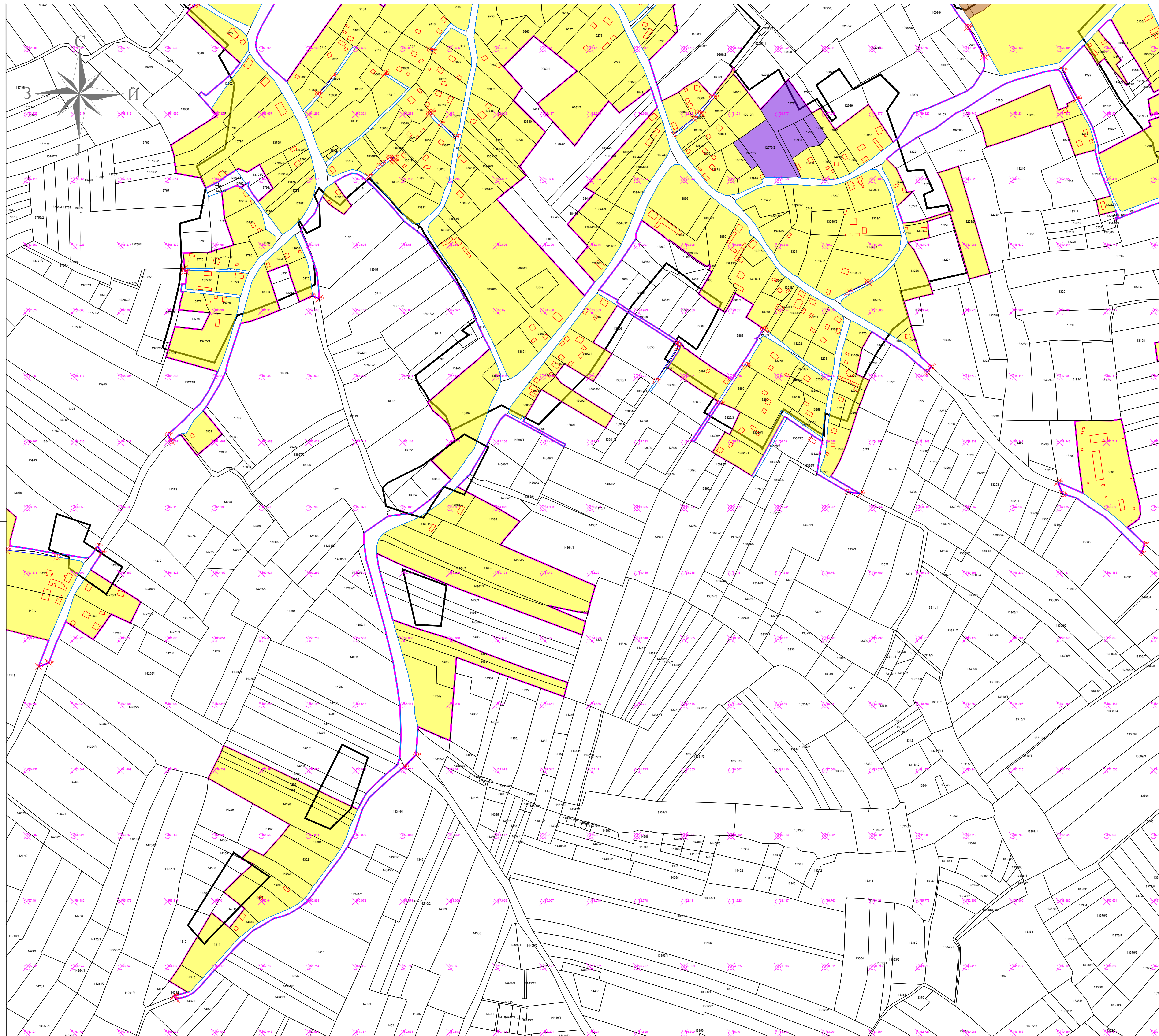
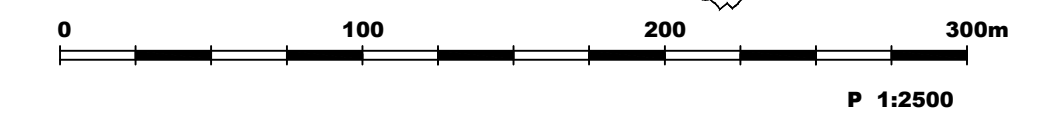
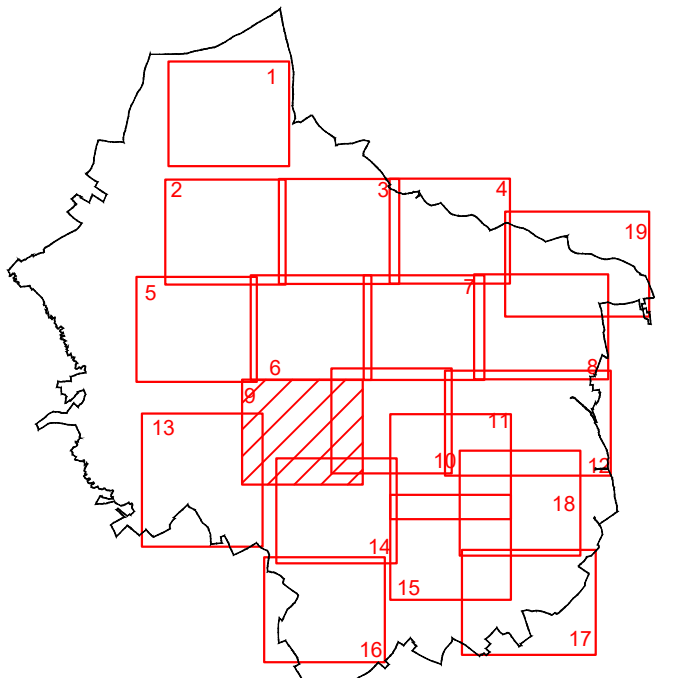




ПРОСТОРНИ ПЛАН
ОПШТИНЕ
СМЕДЕРЕВСКА ПАЛАНКА

Фаза: Нацрт плана

Карта :
УРЕЂАЈНА ОСНОВА СЕЛА АЗАЊА



ЛЕГЕНДА:

- ГРАНИЦА КАТАСТАРСКЕ ОПШТИНЕ
- ГРАНИЦА ГРАЂЕВИНСКОГ ПОДРУЧЈА ПРЕМА ППО СМЕДЕРЕВСКА ПАЛАНКА 2010
- ГРАНИЦА ГРАЂЕВИНСКОГ ПОДРУЧЈА И ГРАНИЦА УРЕЂАЈНЕ ОСНОВЕ
- РЕГУЛАЦИОНА ЛИНИЈА
- РЕГУЛАЦИОНА ЛИНИЈА - КАТАСТАРСКО СТАЊЕ
- КОРИДОРИ ЗА САОБРАЋАЈНУ И ДРУГУ ИНФРАСТРУКТУРУ
- ВОДОТОКОВИ
- ВОДНО ЗЕМЉИШТЕ
- КОТЕ НИВЕЛЕТЕ
- КООРДИНАТЕ ПОВРШИНА ЈАВНЕ НАМЕНЕ


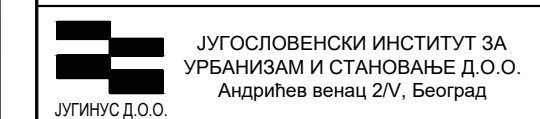
- ОСТАЛЕ НАМЕНЕ
- | | | |
|-----------|-----------|-----------|
| ПОСТОЈЕЋЕ | ПЛАНИРАНО | СТАНОВАЊЕ |
| | | |

ГРАФИЧКИ ПРИЛОГ БР. 1.9

УРЕЂАЈНА ОСНОВА СЕЛА АЗАЊА

Одговорни планер:
Дубравка Павловић, дипл. просторни планер
(лиценца број 100 0008 03)

ОБРАЂИВАЧИ ПЛАНА:



ПЛАН УРБАН Д.О.О.
Бул. Св. цара Константина 103,
Београд