


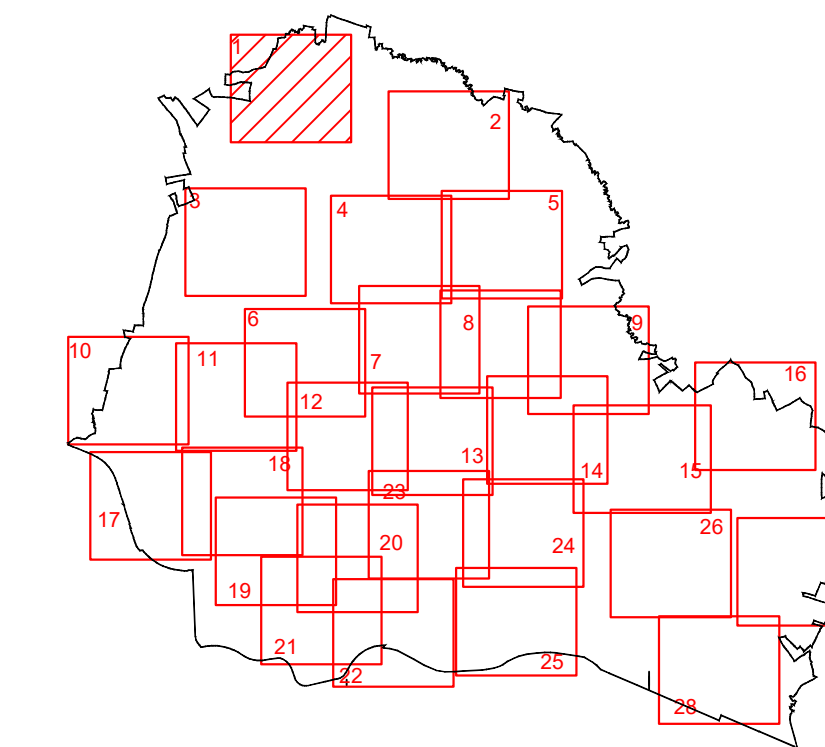
РЕПУБЛИКА СРБИЈА  
ОПШТИНА  
СМЕДЕРЕВСКА ПАЛАНКА



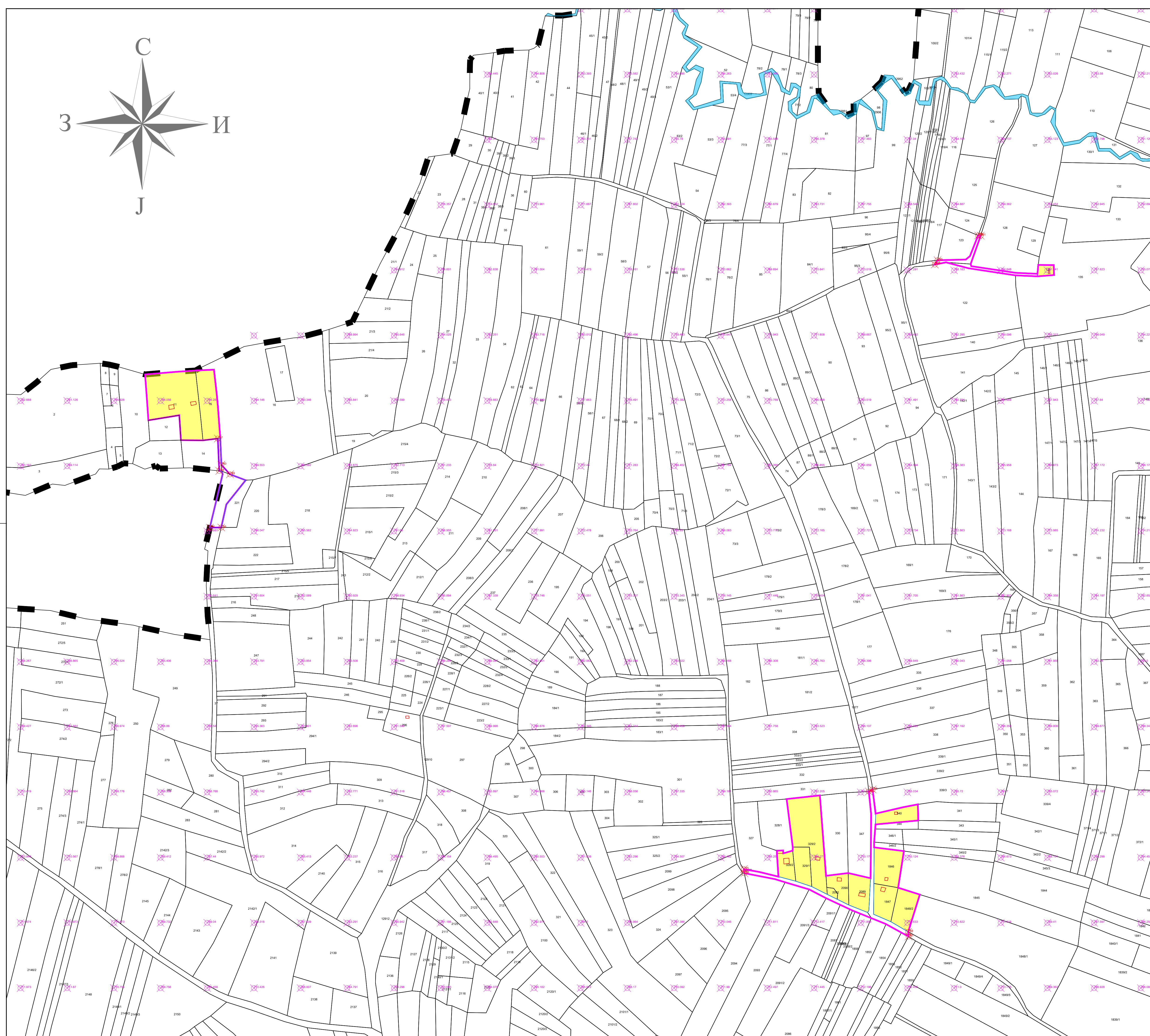
ПРОСТОРНИ ПЛАН  
ОПШТИНЕ  
СМЕДЕРЕВСКА ПАЛАНКА

Фаза: Нацрт плана

Карта :  
УРЕЂАЈНА ОСНОВА СЕЛА КУСАДАК



0 100 200 300m  
P 1:2500



- ЛЕГЕНДА:**
- ГРИЦА КАТАСТАРСКЕ ОПШТИНЕ
  - ГРИЦА ГРАЂЕВИНСКОГ ПОДРУЧЈА ПРЕМА ППО СМЕДЕРЕВСКА ПАЛАНКА 2010
  - ГРИЦА ГРАЂЕВИНСКОГ ПОДРУЧЈА И ГРИЦА УРЕЂАЈНЕ ОСНОВЕ
  - РЕГУЛАЦИОНА ЛИНИЈА
  - РЕГУЛАЦИОНА ЛИНИЈА - КАТАСТАРСКО СТАЊЕ
  - КОРИДОРИ ЗА САОБРАЋАЈНУ И ДРУГУ ИНФРАСТРУКТУРУ
  - ВОДОТОКОВИ
  - ВОДНО ЗЕМЉИШТЕ
  - КОТЕ НИВЕЛЕТЕ
  - КООРДИНАТЕ ПОВРШИНА ЈАВНЕ НАМЕНЕ
- ОСТАЛЕ НАМЕНЕ
- | ПОСТОЈЕЋЕ | ПЛАНИРАНО | СТАНОВАЊЕ |
|-----------|-----------|-----------|
|           |           |           |

ГРАФИЧКИ ПРИЛОГ БР. 10.1 | УРЕЂАЈНА ОСНОВА СЕЛА КУСАДАК

Одговорни планер:  
Дубравка Павловић, дипл. просторни планер  
(лиценца број 100 0008 03)

ОБРАЂИВАЧИ ПЛАНА: