

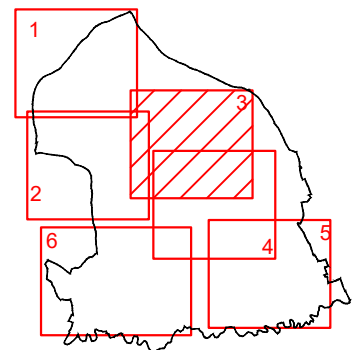
РЕПУБЛИКА СРБИЈА
ОПШТИНА
СМЕДЕРЕВСКА ПАЛАНКА



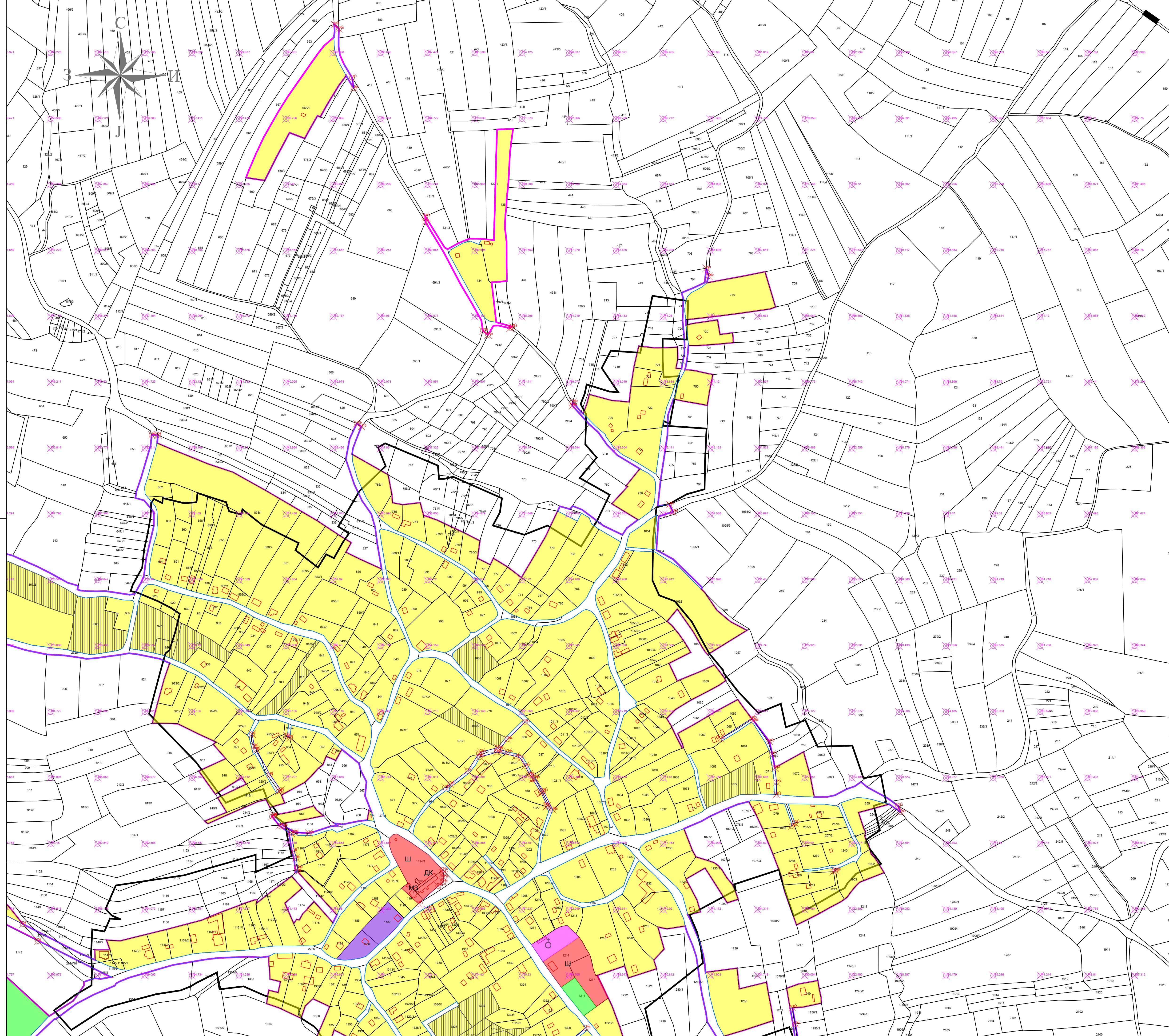
ПРОСТОРНИ ПЛАН
ОПШТИНЕ
СМЕДЕРЕВСКА ПАЛАНКА

Фаза: Нацрт плана


















Карта :
УРЕЂАЈНА ОСНОВА СЕЛА МАЛА ПЛАНА



0 100 200 300m
P 1:2500



ЛЕГЕНДА:

-  ГРАНИЦА КАТАСТАРСКЕ ОПШТИНЕ
-  ГРАНИЦА ГРАЂЕВИНСКОГ ПОДРУЧЈА ПРЕМА ППО СМЕДЕРЕВСКА ПАЛАНКА 2010
-  ГРАНИЦА ГРАЂЕВИНСКОГ ПОДРУЧЈА И ГРАНИЦА УРЕЂАЈНЕ ОСНОВЕ
-  РЕГУЛАЦИОНА ЛИНИЈА
-  РЕГУЛАЦИОНА ЛИНИЈА - КАТАСТАРСКО СТАЊЕ
-  КОРИДОРИ ЗА САОБРАЋАЈНУ И ДРУГУ ИНФРАСТРУКТУРУ
-  ВОДОТОКОВИ
-  ВОДНО ЗЕМЉИШТЕ
-  $\times 312.50$ КОТЕ НИВЕЛЕТЕ
-  $\cdot 102$ КООРДИНАТЕ ПОВРШИНА ЈАВНЕ НАМЕНЕ
- ЈАВНЕ НАМЕНЕ**
-  ПОСТОЈЕЋЕ ПЛАНИРАНО
-  ЈАВНЕ СЛУЖБЕ (Ш-ШКОЛА, ДК - ДОМ КУЛТУРЕ, МЗ - МЕСНА ЗАЈЕДНИЦА)
- ОСТАЛЕ НАМЕНЕ**
-  ПОСТОЈЕЋЕ ПЛАНИРАНО
-  СТАНОВАЊЕ
-  ПРИВРЕДНЕ ДЕЛАТНОСТИ
-  СПОРТ И РЕКРЕАЦИЈА
-  ВЕРСКИ ОБЈЕКТИ

ГРАФИЧКИ ПРИЛОГ БР. 11.3 | УРЕЂАЈНА ОСНОВА СЕЛА МАЛА ПЛАНА

Одговорни планер:
Дубравка Павловић, дипл. просторни планер
(лиценца број 100 0008 03)

ОБРАЂИВАЧИ ПЛАНА:

ЈУГОСЛОВЕНСКИ ИНСТИТУТ ЗА
УРБАНИЗАМ И СТАНОВАЊЕ Д.О.О.
Андрићев венац 2/В, Београд

ПЛАН УРБАН Д.О.О.
Бул. Св. цара Константина 103,
Ниш