

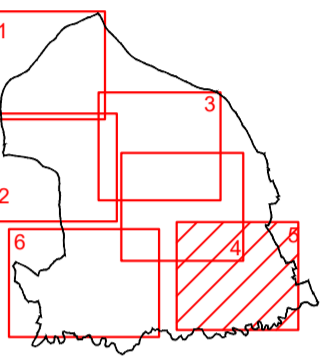
РЕПУБЛИКА СРБИЈА  
ОПШТИНА  
СМЕДЕРЕВСКА ПАЛАНКА



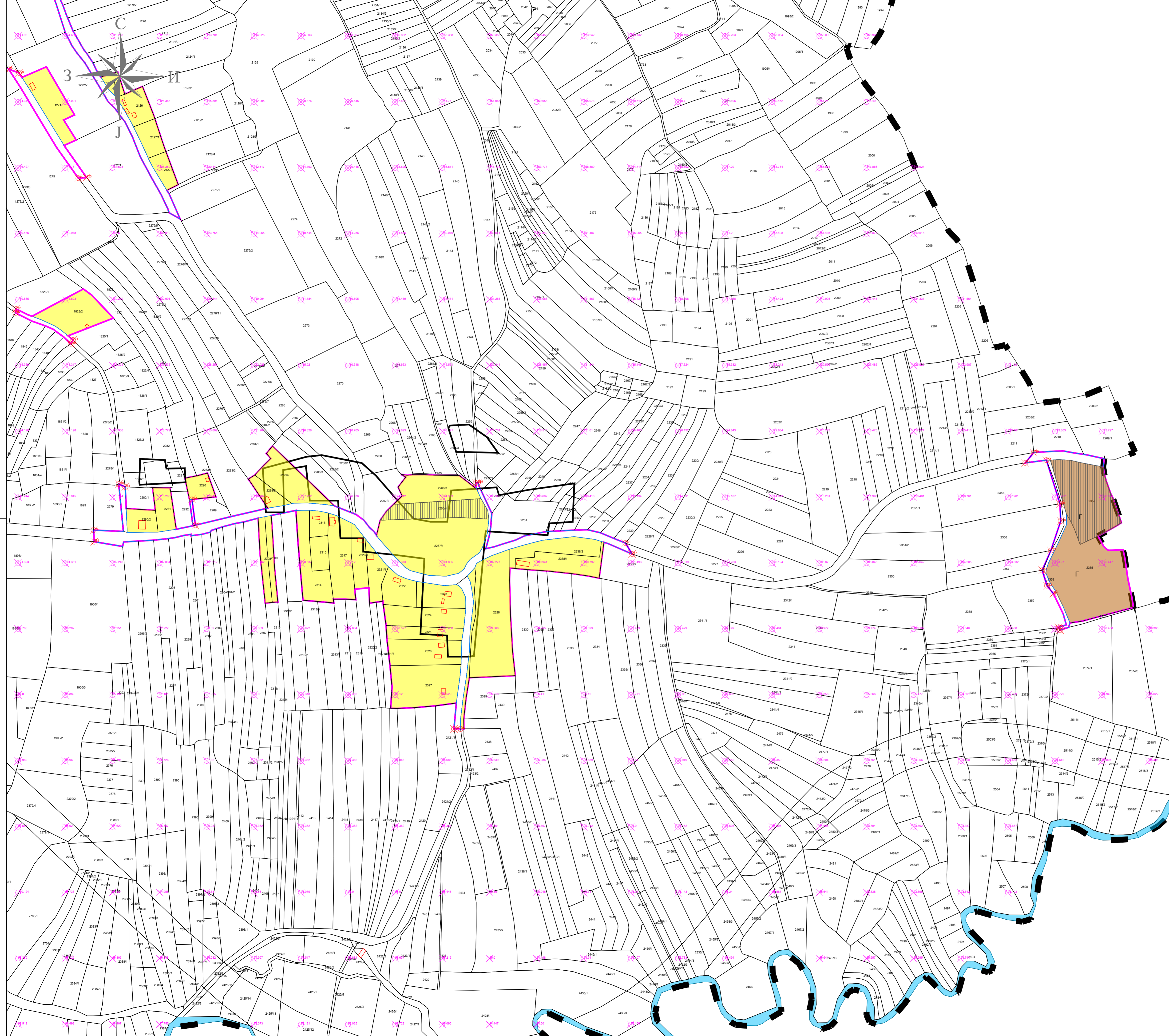
ПРОСТОРНИ ПЛАН  
ОПШТИНЕ  
СМЕДЕРЕВСКА ПАЛАНКА

Фаза: Нацрт плана












Карта :  
УРЕЂАЈНА ОСНОВА СЕЛА МАЛА ПЛАНА



0 100 200 300m  
P 1:2500



ЛЕГЕНДА:

-  ГРАНИЦА КАТАСТАРСКЕ ОПШТИНЕ
-  ГРАНИЦА ГРАЂЕВИНСКОГ ПОДРУЧЈА ПРЕМА ППО СМЕДЕРЕВСКА ПАЛАНКА 2010
-  ГРАНИЦА ГРАЂЕВИНСКОГ ПОДРУЧЈА И ГРАНИЦА УРЕЂАЈНЕ ОСНОВЕ
-  РЕГУЛАЦИОНА ЛИНИЈА
-  РЕГУЛАЦИОНА ЛИНИЈА - КАТАСТАРСКО СТАЊЕ
-  КОРИДОРИ ЗА САОБРАЋАЈНУ И ДРУГУ ИНФРАСТРУКТУРУ
-  ВОДОТОКОВИ
-  ВОДНО ЗЕМЉИШТЕ
-   $\approx 312.50$  КОТЕ НИВЕЛЕТЕ
-   $\cdot 102$  КООРДИНАТЕ ПОВРШИНА ЈАВНЕ НАМЕНЕ
- ЈАВНЕ НАМЕНЕ**
-  ПОСТОЈЕЋЕ
-  ПЛАНИРАНО
-  КОМУНАЛНЕ ФУНКЦИЈЕ (Г- ГРОБЉЕ)
- ОСТАЛЕ НАМЕНЕ**
-  ПОСТОЈЕЋЕ
-  ПЛАНИРАНО
-  СТАНОВАЊЕ

ГРАФИЧКИ ПРИЛОГ БР. 11.5 | УРЕЂАЈНА ОСНОВА СЕЛА МАЛА ПЛАНА

Одговорни планер:  
Дубравка Павловић, дипл. просторни планер  
(лиценца број 100 0008 03)

ОБРАЂИВАЧИ ПЛАНА:



ЈУГОСЛОВЕНСКИ ИНСТИТУТ ЗА  
УРБАНИЗАМ И СТАНОВАЊЕ Д.О.О.  
Андрићев венац 2/В, Београд



ПЛАН УРБАН Д.О.О.  
Бул. Св. цара Константина 103,  
Ниш