

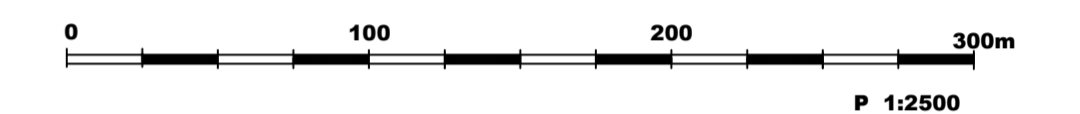
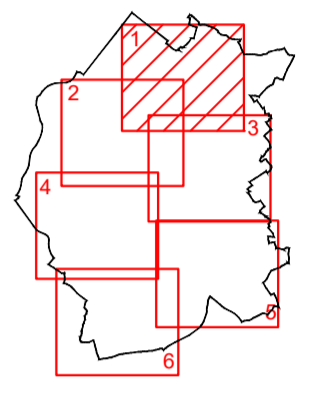
РЕПУБЛИКА СРБИЈА  
 ОПШТИНА  
 СМЕДЕРЕВСКА ПАЛАНКА



ПРОСТОРНИ ПЛАН  
 ОПШТИНЕ  
 СМЕДЕРЕВСКА ПАЛАНКА











Фаза: Нацрт плана





Карта :  
 УРЕЂАЈНА ОСНОВА СЕЛА МРАМОРАЦ



РАЗМЕРА 1:25 000

ЛЕГЕНДА:

-  ГРАНИЦА КАТАСТАРСКЕ ОПШТИНЕ
-  ГРАНИЦА ГРАЂЕВИНСКОГ ПОДРУЧЈА ПРЕМА ППО СМЕДЕРЕВСКА ПАЛАНКА 2010
-  ГРАНИЦА ГРАЂЕВИНСКОГ ПОДРУЧЈА И ГРАНИЦА УРЕЂАЈНЕ ОСНОВЕ
-  РЕГУЛАЦИОНА ЛИНИЈА
-  РЕГУЛАЦИОНА ЛИНИЈА - КАТАСТАРСКО СТАЊЕ
-  КОРИДОРИ ЗА САОБРАЋАЈНУ И ДРУГУ ИНФРАСТРУКТУРУ
-  ВОДОТОКОВИ
-  ВОДНО ЗЕМЉИШТЕ
-  КОТЕ НИВЕЛЕТЕ
-  КООРДИНАТЕ ПОВРШИНА ЈАВНЕ НАМЕНЕ

- ЈАВНЕ НАМЕНЕ
- |                                                                                                 |                                                                                                 |                                |
|-------------------------------------------------------------------------------------------------|-------------------------------------------------------------------------------------------------|--------------------------------|
|  ПОСТОЈЕЋЕ |  ПЛАНИРАНО | КОМУНАЛНЕ ФУНКЦИЈЕ (Г- ГРОБЉЕ) |
|  ПОСТОЈЕЋЕ |  ПЛАНИРАНО |                                |
|                                                                                                 |                                                                                                 | СТАНОВАЊЕ                      |

ГРАФИЧКИ ПРИЛОГ БР. 12.1 | УРЕЂАЈНА ОСНОВА СЕЛА МРАМОРАЦ

Одговорни планер:  
 Дубравка Павловић, дипл. просторни планер  
 (лиценца број 100 0008 03)

ОБРАЂИВАЧИ ПЛАНА: