

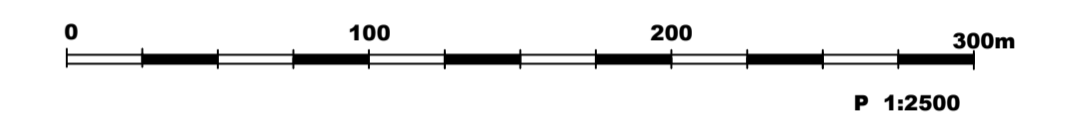
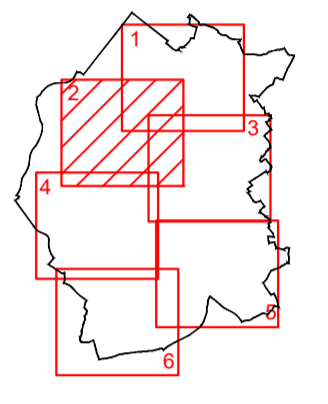
РЕПУБЛИКА СРБИЈА
 ОПШТИНА
 СМЕДЕРЕВСКА ПАЛАНКА



ПРОСТОРНИ ПЛАН
 ОПШТИНЕ
 СМЕДЕРЕВСКА ПАЛАНКА











Фаза: Нацрт плана





Карта :
 УРЕЂАЈНА ОСНОВА СЕЛА МРАМОРАЦ



РАЗМЕРА 1:25 000

ЛЕГЕНДА:

-  ГРАНИЦА КАТАСТАРСКЕ ОПШТИНЕ
-  ГРАНИЦА ГРАЂЕВИНСКОГ ПОДРУЧЈА ПРЕМА ПЛО СМЕДЕРЕВСКА ПАЛАНКА 2010
-  ГРАНИЦА ГРАЂЕВИНСКОГ ПОДРУЧЈА И ГРАНИЦА УРЕЂАЈНЕ ОСНОВЕ
-  РЕГУЛАЦИОНА ЛИНИЈА
-  РЕГУЛАЦИОНА ЛИНИЈА - КАТАСТАРСКО СТАЊЕ
-  КОРИДОРИ ЗА САОБРАЋАЈНУ И ДРУГУ ИНФРАСТРУКТУРУ
-  ВОДОТОКОВИ
-  ВОДНО ЗЕМЉИШТЕ
-  КОТЕ НИВЕЛЕТЕ
-  КООРДИНАТЕ ПОВРШИНА ЈАВНЕ НАМЕНЕ

- ЈАВНЕ НАМЕНЕ
- | | | | |
|---|-----------|-----------|--------------------------------|
|  | ПОСТОЈЕЋЕ | ПЛАНИРАНО | ЈАВНЕ СЛУЖБЕ (Ш-ШКОЛА) |
|  | ПОСТОЈЕЋЕ | ПЛАНИРАНО | КОМУНАЛНЕ ФУНКЦИЈЕ (Г- ГРОБЉЕ) |
|  | ПОСТОЈЕЋЕ | ПЛАНИРАНО | СТАНОВАЊЕ |
|  | ПОСТОЈЕЋЕ | ПЛАНИРАНО | СПОРТ И РЕКРЕАЦИЈА |

ГРАФИЧКИ ПРИЛОГ БР. 12.2 | УРЕЂАЈНА ОСНОВА СЕЛА МРАМОРАЦ

Одговорни планер:
 Дубравка Павловић, дипл. просторни планер
 (лиценца број 100 0008 03)

ОБРАЂИВАЧИ ПЛАНА: