

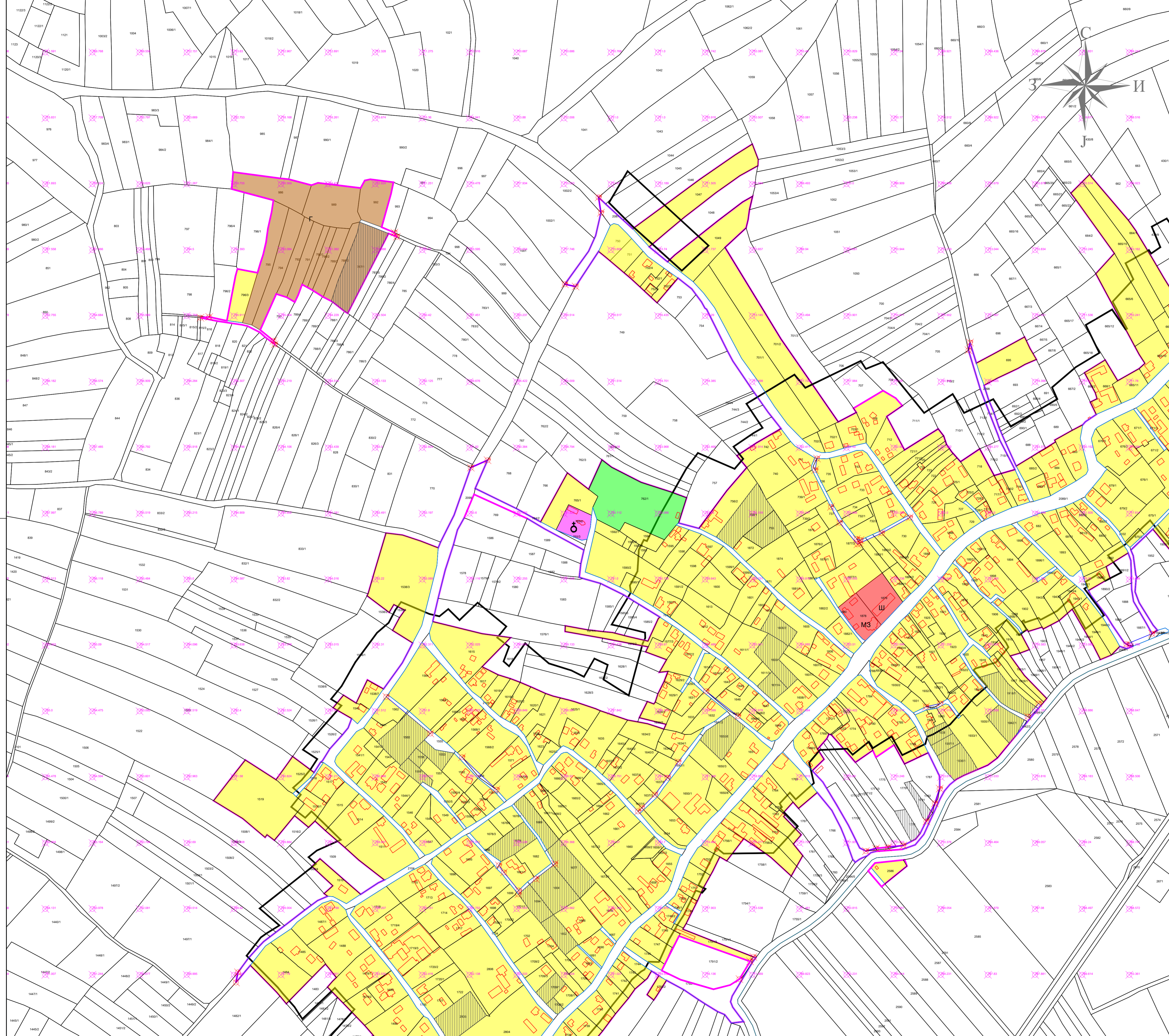
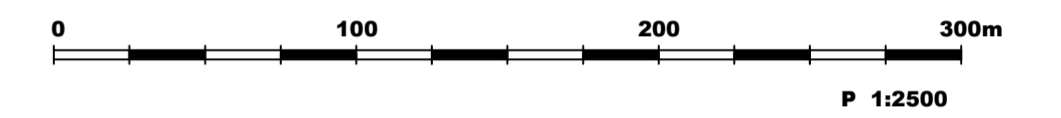
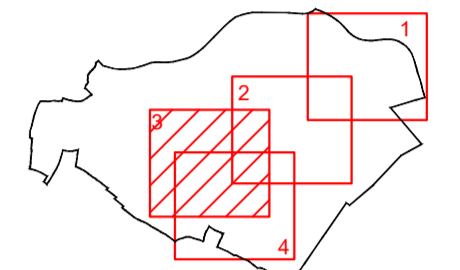
РЕПУБЛИКА СРБИЈА  
ОПШТИНА  
СМЕДЕРЕВСКА ПАЛАНКА













ПРОСТОРНИ ПЛАН  
ОПШТИНЕ  
СМЕДЕРЕВСКА ПАЛАНКА





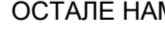





Фаза: Нацрт плана

Карта :  
УРЕЂАЈНА ОСНОВА СЕЛА ПРИДВОРИЦЕ



ЛЕГЕНДА:

-  ГРАНИЦА КАТАСТАРСКЕ ОПШТИНЕ
-  ГРАНИЦА ГРАЂЕВИНСКОГ ПОДРУЧЈА ПРЕМА ППО СМЕДЕРЕВСКА ПАЛАНКА 2010
-  ГРАНИЦА ГРАЂЕВИНСКОГ ПОДРУЧЈА И ГРАНИЦА УРЕЂАЈНЕ ОСНОВЕ
-  РЕГУЛАЦИОНА ЛИНИЈА
-  РЕГУЛАЦИОНА ЛИНИЈА - КАТАСТАРСКО СТАЊЕ
-  КОРИДОРИ ЗА САОБРАЋАЈНУ И ДРУГУ ИНФРАСТРУКТУРУ
-  ВОДОТОКОВИ
-  ВОДНО ЗЕМЉИШТЕ
-   $\times 312.50$  КОТЕ НИВЕЛЕТЕ
-   $\cdot 102$  КООРДИНАТЕ ПОВРШИНА ЈАВНЕ НАМЕНЕ

- ЈАВНЕ НАМЕНЕ
- |   |   |  |
|---|---|--|
|  ПОСТОЈЕЋЕ |  ПЛАНИРАНО | ЈАВНЕ СЛУЖБЕ (Ш-ШКОЛА, МЗ - МЕСНА ЗАЈЕДНИЦА) |
|  ПОСТОЈЕЋЕ |  ПЛАНИРАНО | КОМУНАЛНЕ ФУНКЦИЈЕ (Г - ГРОБЉЕ)              |
|  ПОСТОЈЕЋЕ |  ПЛАНИРАНО | СТАНОВАЊЕ                                    |
|  ПОСТОЈЕЋЕ |  ПЛАНИРАНО | СПОРТ И РЕКРЕАЦИЈА                           |
|  ПОСТОЈЕЋЕ |  ПЛАНИРАНО | ВЕРСКИ ОБЈЕКТИ                               |

ГРАФИЧКИ ПРИЛОГ БР. 13.3 | УРЕЂАЈНА ОСНОВА СЕЛА ПРИДВОРИЦЕ

Одговорни планер:  
Дубравка Павловић, дипл. просторни планер  
(лиценца број 100 0008 03)