

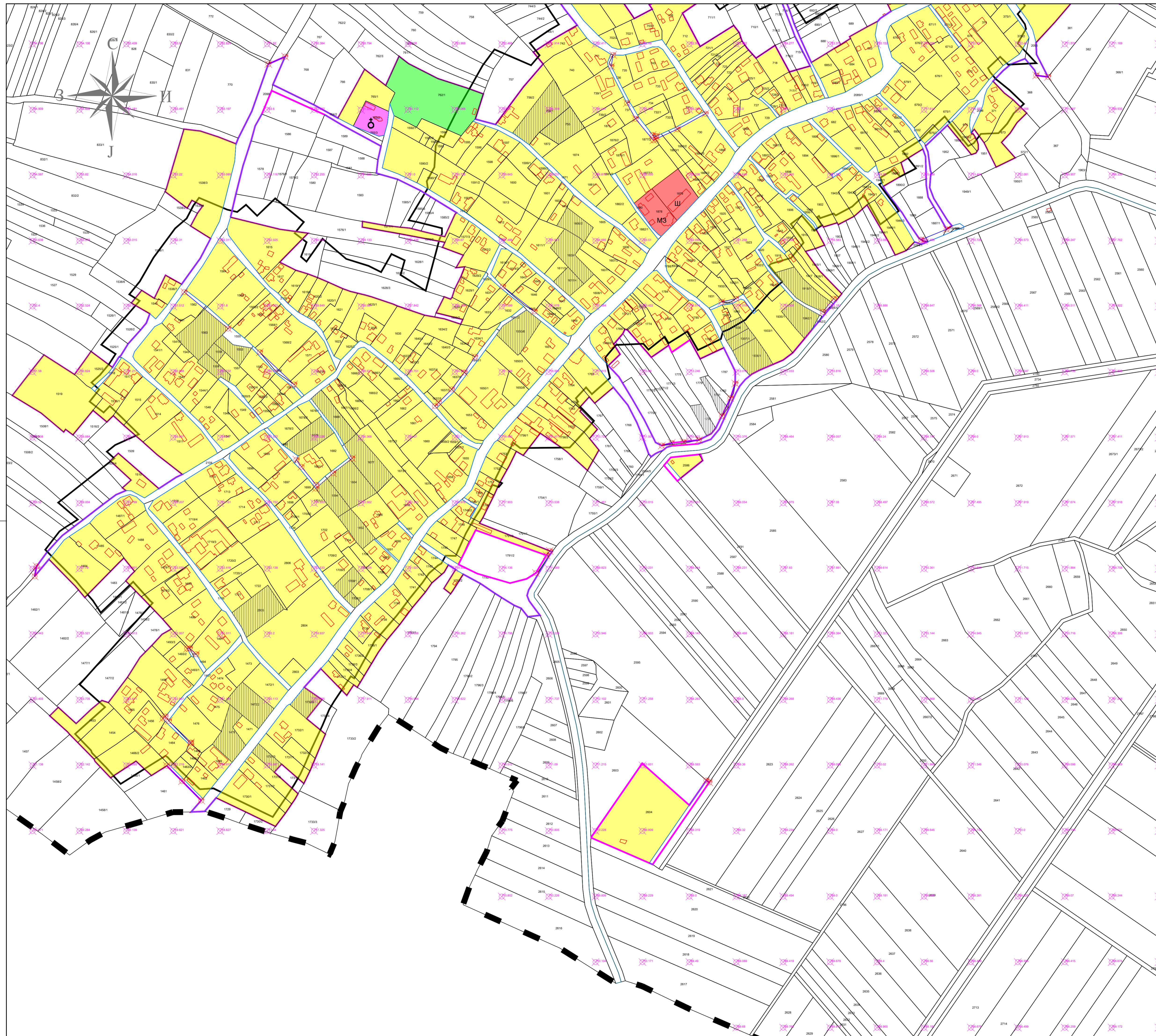
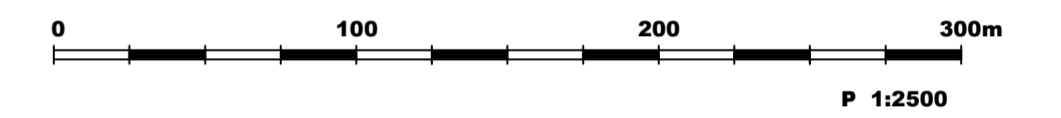
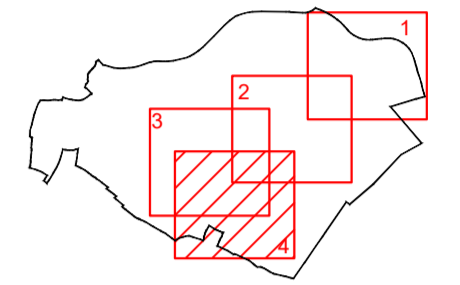
РЕПУБЛИКА СРБИЈА  
ОПШТИНА  
СМЕДЕРЕВСКА ПАЛАНКА





















ПРОСТОРНИ ПЛАН  
ОПШТИНЕ  
СМЕДЕРЕВСКА ПАЛАНКА

Фаза: Нацрт плана

Карта :  
УРЕЂАЈНА ОСНОВА СЕЛА ПРИДВОРИЦЕ



ЛЕГЕНДА:

-  ГРАНИЦА КАТАСТАРСКЕ ОПШТИНЕ
-  ГРАНИЦА ГРАЂЕВИНСКОГ ПОДРУЧЈА ПРЕМА ПО СМЕДЕРЕВСКА ПАЛАНКА 2010
-  ГРАНИЦА ГРАЂЕВИНСКОГ ПОДРУЧЈА И ГРАНИЦА УРЕЂАЈНЕ ОСНОВЕ
-  РЕГУЛАЦИОНА ЛИНИЈА
-  РЕГУЛАЦИОНА ЛИНИЈА - КАТАСТАРСКО СТАЊЕ
-  КОРИДОРИ ЗА САОБРАЋАЈНУ И ДРУГУ ИНФРАСТРУКТУРУ
-  ВОДОТОКОВИ
-  ВОДНО ЗЕМЉИШТЕ
-  КОТЕ НИВЕЛЕТЕ
-  КООРДИНАТЕ ПОВРШИНА ЈАВНЕ НАМЕНЕ
-  ЈАВНЕ НАМЕНЕ ПОСТОЈЕЋЕ
-  ПЛАНИРАНО
-  ЈАВНЕ СЛУЖБЕ (Ш-ШКОЛА, МЗ - МЕСНА ЗАЈЕДНИЦА)
-  ОСТАЛЕ НАМЕНЕ ПОСТОЈЕЋЕ
-  ПЛАНИРАНО
-  СТАНОВАЊЕ
-  СПОРТ И РЕКРЕАЦИЈА
-  ВЕРСКИ ОБЈЕКТИ

ГРАФИЧКИ ПРИЛОГ БР. 13.4 | УРЕЂАЈНА ОСНОВА СЕЛА ПРИДВОРИЦЕ

Одговорни планер:  
Дубравка Павловић, дипл. просторни планер  
(лиценца број 100 0008 03)

ОБРАЂИВАЧИ ПЛАНА: