

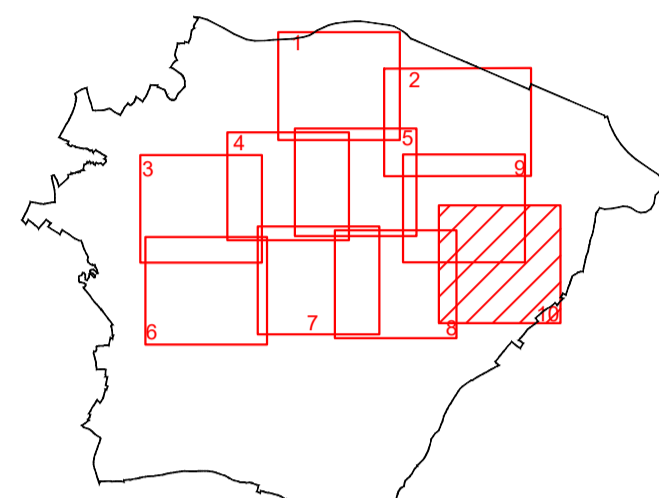
РЕПУБЛИКА СРБИЈА  
ОПШТИНА  
СМЕДЕРЕВСКА ПАЛАНКА



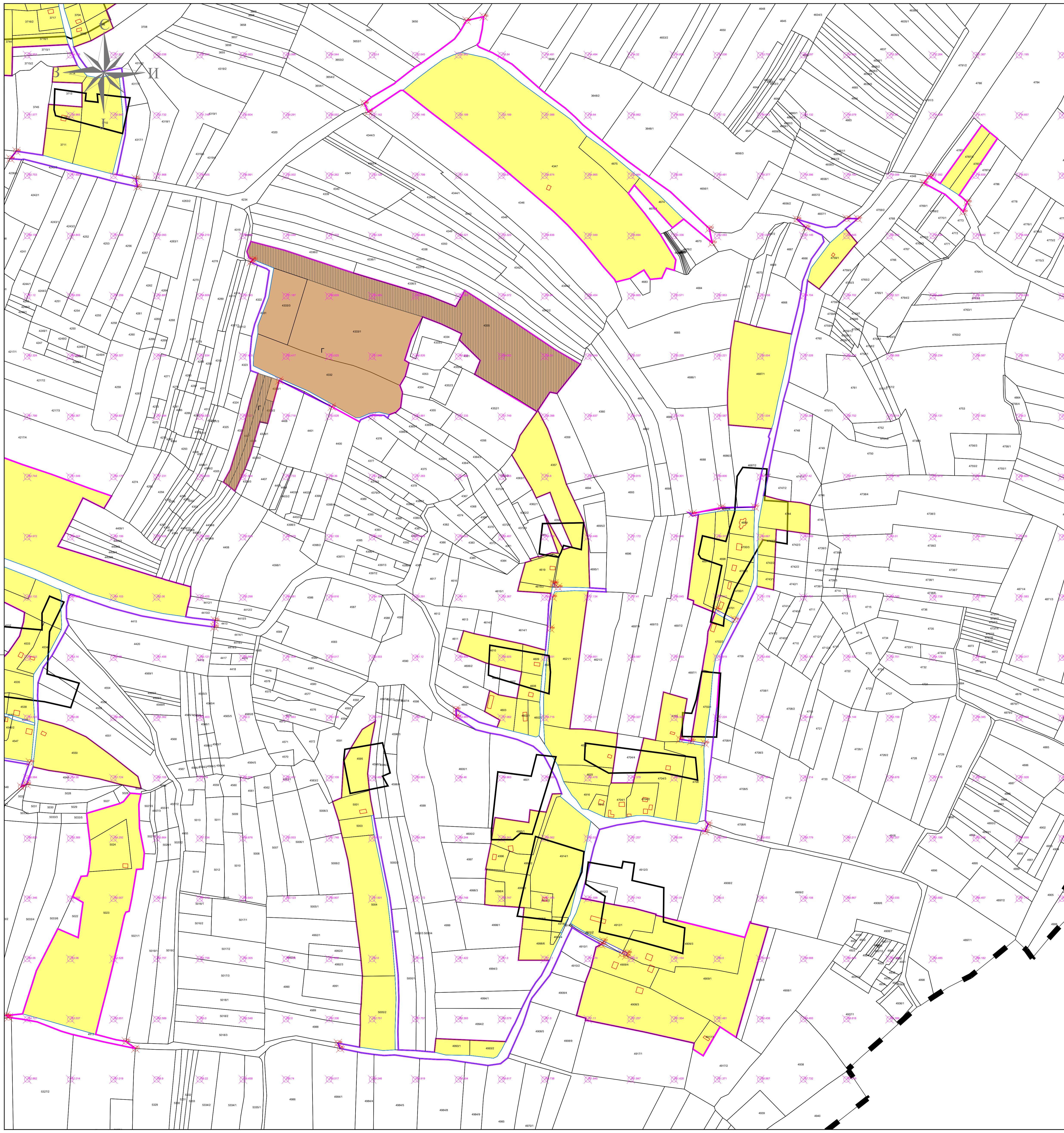
ПРОСТОРНИ ПЛАН  
ОПШТИНЕ  
СМЕДЕРЕВСКА ПАЛАНКА

Фаза: Нацрт плана

















Карта :  
УРЕЂАЈНА ОСНОВА СЕЛА РАТАРИ



0 100 200 300m  
P 1:2500



ЛЕГЕНДА:


-  ГРАНИЦА КАТАСТАРСКЕ ОПШТИНЕ
-  ГРАНИЦА ВАЖЕЋЕГ ГРАЂЕВИНСКОГ ПОДРУЧЈА
-  ГРАНИЦА ГРАЂЕВИНСКОГ ПОДРУЧЈА И ГРАНИЦА УРЕЂАЈНЕ ОСНОВЕ
-  РЕГУЛАЦИОНА ЛИНИЈА
-  РЕГУЛАЦИОНА ЛИНИЈА - КАТАСТАРСКО СТАЊЕ
-  КОРИДОРИ ЗА САОБРАЋАЈНУ И ДРУГУ ИНФРАСТРУКТУРУ
-  ВОДОТОКОВИ
-  ВОДНО ЗЕМЉИШТЕ
-  312.50 КОТЕ НИВЕЛЕТЕ
-  .102 КООРДИНАТЕ ПОВРШИНА ЈАВНЕ НАМЕНЕ
-  ЈАВНЕ НАМЕНЕ ПОСТОЈЕЋЕ
-  ПЛАНИРАНО
-  КОМУНАЛНЕ ФУНКЦИЈЕ (Г- ГРОБЉЕ)
-  ОСТАЛЕ НАМЕНЕ ПОСТОЈЕЋЕ
-  ПЛАНИРАНО
-  СТАНОВАЊЕ


ГРАФИЧКИ ПРИЛОГ БР. 12.10

УРЕЂАЈНА ОСНОВА СЕЛА РАТАРИ

Одговорни планер:  
Дубравка Павловић, дипл. просторни планер  
(лиценца број 100 0008 03)

ОБРАЂИВАЧИ ПЛАНА:

 ЈУГОСЛОВЕНСКИ ИНСТИТУТ ЗА  
УРБАНИЗАЦИЈУ И СТАНОВАЊЕ Д.О.О.  
Аксентићева улица 2/V, Београд

 ПЛАН УРБАН Д.О.О.  
Бул. Ст. Црча Костићина 103,  
Нови