

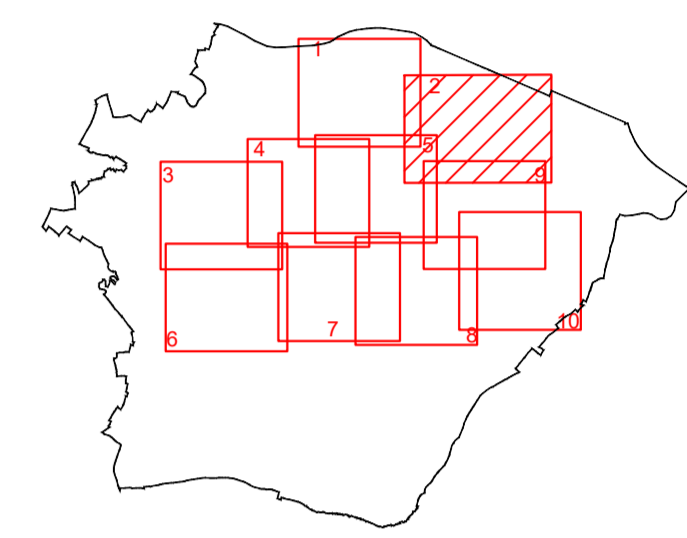
РЕПУБЛИКА СРБИЈА
 ОПШТИНА
 СМЕДЕРЕВСКА ПАЛАНКА













ПРОСТОРНИ ПЛАН
 ОПШТИНЕ
 СМЕДЕРЕВСКА ПАЛАНКА





Фаза: Нацрт плана

Карта :
 УРЕЂАЈНА ОСНОВА СЕЛА РАТАРИ



ЛЕГЕНДА:

-  ГРАНИЦА КАТАСТАРСКЕ ОПШТИНЕ
-  ГРАНИЦА ГРАЂЕВИНСКОГ ПОДРУЧЈА ПРЕМА ППО СМЕДЕРЕВСКА ПАЛАНКА 2010
-  ГРАНИЦА ГРАЂЕВИНСКОГ ПОДРУЧЈА И ГРАНИЦА УРЕЂАЈНЕ ОСНОВЕ
-  РЕГУЛАЦИОНА ЛИНИЈА
-  РЕГУЛАЦИОНА ЛИНИЈА - КАТАСТАРСКО СТАЊЕ
-  КОРИДОРИ ЗА САОБРАЋАЈНУ И ДРУГУ ИНФРАСТРУКТУРУ
-  ВОДОТОКОВИ
-  ВОДНО ЗЕМЉИШТЕ
-  ≈ 312.50 КОТЕ НИВЕЛЕТЕ
-  ≈ 102 КООРДИНАТЕ ПОВРШИНА ЈАВНЕ НАМЕНЕ

- ОСТАЛЕ НАМЕНЕ
- | | | |
|---|---|---|
|  ПОСТОЈЕЋЕ |  ПЛАНИРАНО |  СТАНОВАЊЕ |
|  | | |

ГРАФИЧКИ ПРИЛОГ БР. 14.2 | УРЕЂАЈНА ОСНОВА СЕЛА РАТАРИ

Одговорни планер:
 Дубравка Павловић, дипл. просторни планер
 (лиценца број 100 0008 03)

ОБРАЂИВАЧИ ПЛАНА: