

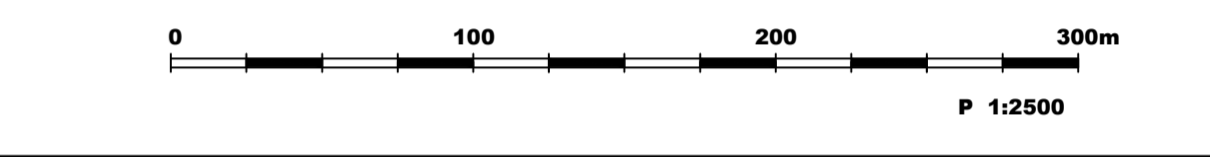
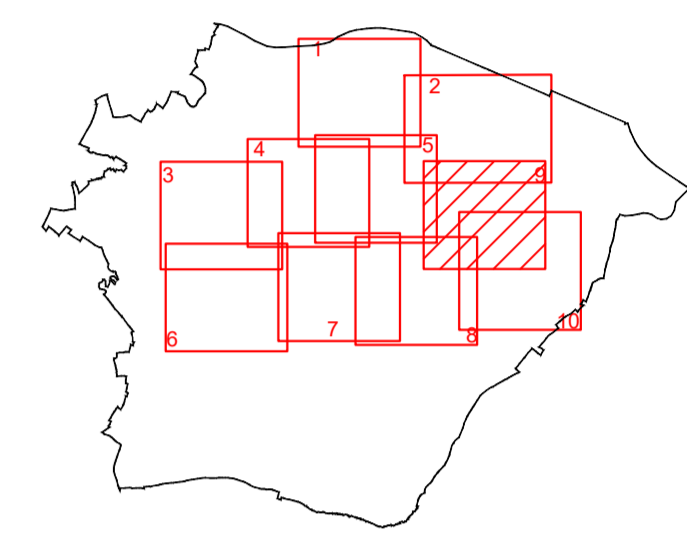
РЕПУБЛИКА СРБИЈА
 ОПШТИНА
 СМЕДЕРЕВСКА ПАЛАНКА












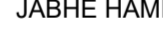




ПРОСТОРНИ ПЛАН
 ОПШТИНЕ
 СМЕДЕРЕВСКА ПАЛАНКА

Фаза: Нацрт плана

Карта :
 УРЕЂАЈНА ОСНОВА СЕЛА РАТАРИ



- ЛЕГЕНДА:**
-  ГРАНИЦА КАТАСТАРСКЕ ОПШТИНЕ
 -  ГРАНИЦА ГРАЂЕВИНСКОГ ПОДРУЧЈА ПРЕМА ППО СМЕДЕРЕВСКА ПАЛАНКА 2010
 -  ГРАНИЦА ГРАЂЕВИНСКОГ ПОДРУЧЈА И ГРАНИЦА УРЕЂАЈНЕ ОСНОВЕ
 -  РЕГУЛАЦИОНА ЛИНИЈА
 -  РЕГУЛАЦИОНА ЛИНИЈА - КАТАСТАРСКО СТАЊЕ
 -  КОРИДОРИ ЗА САОБРАЋАЈНУ И ДРУГУ ИНФРАСТРУКТУРУ
 -  ВОДОТОКОВИ
 -  ВОДНО ЗЕМЉИШТЕ
 -  КОТЕ НИВЕЛЕТЕ
 -  КООРДИНАТЕ ПОВРШИНА ЈАВНЕ НАМЕНЕ
- ЈАВНЕ НАМЕНЕ
-  ПОСТОЈЕЋЕ ПЛАНИРАНО
 -  КОМУНАЛНЕ ФУНКЦИЈЕ (Г- ГРОБЉЕ)
- ОСТАЛЕ НАМЕНЕ
-  ПОСТОЈЕЋЕ ПЛАНИРАНО
 -  СТАНОВАЊЕ

ГРАФИЧКИ ПРИЛОГ БР. 12.9 | УРЕЂАЈНА ОСНОВА СЕЛА РАТАРИ

Одговорни планер:
 Дубравка Павловић, дипл. просторни планер
 (лиценца број 100 0008 03)