

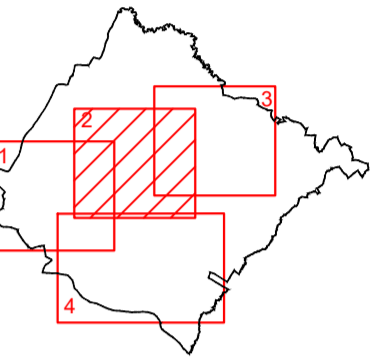
РЕПУБЛИКА СРБИЈА
ОПШТИНА
СМЕДЕРЕВСКА ПАЛАНКА



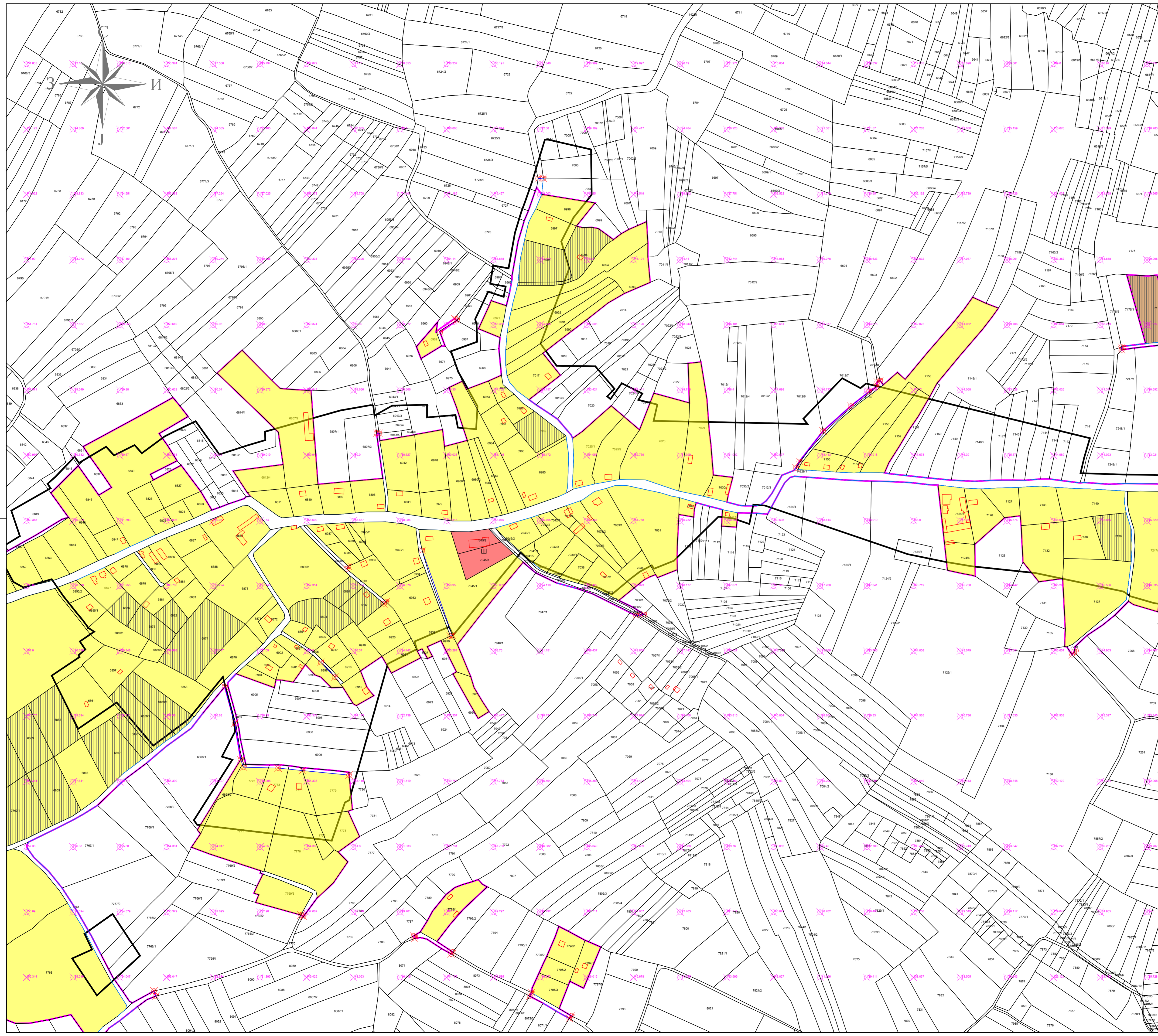
ПРОСТОРНИ ПЛАН
ОПШТИНЕ
СМЕДЕРЕВСКА ПАЛАНКА

Фаза: Нацрт плана

















Карта :
УРЕЂАЈНА ОСНОВА СЕЛА БАЧИНАЦ



0 100 200 300m
P 1:2500



ЛЕГЕНДА:

-  ГРАНИЦА КАТАСТАРСКЕ ОПШТИНЕ
-  ГРАНИЦА ГРАЂЕВИНСКОГ ПОДРУЧЈА ПРЕМА ППО СМЕДЕРЕВСКА ПАЛАНКА 2010
-  ГРАНИЦА ГРАЂЕВИНСКОГ ПОДРУЧЈА И ГРАНИЦА УРЕЂАЈНЕ ОСНОВЕ
-  РЕГУЛАЦИОНА ЛИНИЈА
-  РЕГУЛАЦИОНА ЛИНИЈА - КАТАСТАРСКО СТАЊЕ
-  КОРИДОРИ ЗА САОБРАЋАЈНУ И ДРУГУ ИНФРАСТРУКТУРУ
-  ВОДОТОКОВИ
-  ВОДНО ЗЕМЉИШТЕ
-  ×312.50 КОТЕ НИВЕЛЕТЕ
-  .102 КООРДИНАТЕ ПОВРШИНА ЈАВНЕ НАМЕНЕ
- ЈАВНЕ НАМЕНЕ**
- ПОСТОЈЕЋЕ  ПЛАНИРАНО  ЈАВНЕ СЛУЖБЕ (Ш-ШКОЛА)
-   КОМУНАЛНЕ ФУНКЦИЈЕ (Г- ГРОБЉЕ)
- ОСТАЛЕ НАМЕНЕ**
- ПОСТОЈЕЋЕ  ПЛАНИРАНО  СТАНОВАЊЕ

ГРАФИЧКИ ПРИЛОГ БР. 3.2 | УРЕЂАЈНА ОСНОВА СЕЛА БАЧИНАЦ

Одговорни планер:
Дубравка Павловић, дипл. просторни планер
(лиценца број 100 0008 03)