

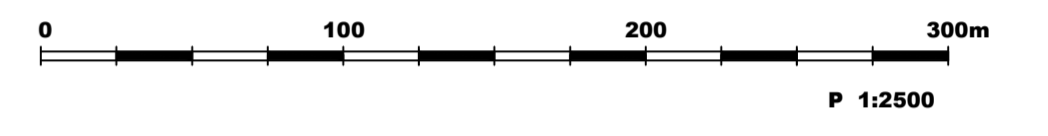
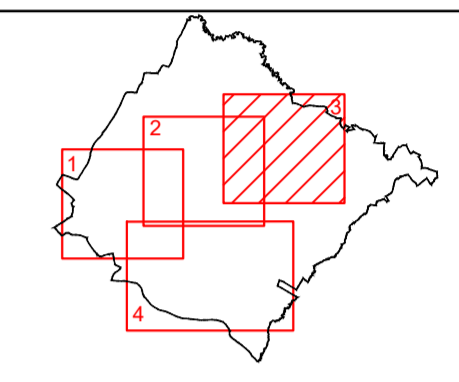
РЕПУБЛИКА СРБИЈА
 ОПШТИНА
 СМЕДЕРЕВСКА ПАЛАНКА




ПРОСТОРНИ ПЛАН
 ОПШТИНЕ
 СМЕДЕРЕВСКА ПАЛАНКА

Фаза: Нацрт плана

Карта :
 УРЕЂАЈНА ОСНОВА СЕЛА БАЧИНАЈ



- ЛЕГЕНДА:**
-  ГРАНИЦА КАТАСТАРСКЕ ОПШТИНЕ
 -  ГРАНИЦА ГРАЂЕВИНСКОГ ПОДРУЧЈА ПРЕМА ПИО СМЕДЕРЕВСКА ПАЛАНКА 2010
 -  ГРАНИЦА ГРАЂЕВИНСКОГ ПОДРУЧЈА И ГРАНИЦА УРЕЂАЈНЕ ОСНОВЕ
 -  РЕГУЛАЦИОНА ЛИНИЈА
 -  РЕГУЛАЦИОНА ЛИНИЈА - КАТАСТАРСКО СТАЊЕ
 -  КОРИДОРИ ЗА САОБРАЋАЈНУ И ДРУГУ ИНФРАСТРУКТУРУ
 -  ВОДОТОКОВИ
 -  ВОДНО ЗЕМЉИШТЕ
 -  $\times 312.50$ КОТЕ НИВЕЛЕТЕ
 -  .102 КООРДИНАТЕ ПОВРШИНА ЈАВНЕ НАМЕНЕ
- ЈАВНЕ НАМЕНЕ**
- | | | |
|-------------------------------------------------------------------------------------------------|-------------------------------------------------------------------------------------------------|---------------------------------|
|  ПОСТОЈЕЋЕ |  ПЛАНИРАНО | КОМУНАЛНЕ ФУНКЦИЈЕ (Г - ГРОБЉЕ) |
|  ПОСТОЈЕЋЕ |  ПЛАНИРАНО | |
|  ПОСТОЈЕЋЕ |  ПЛАНИРАНО | СТАНОВАЊЕ |

ГРАФИЧКИ ПРИЛОГ БР. 3.3 | УРЕЂАЈНА ОСНОВА СЕЛА БАЧИНАЈ

Одговорни планер:
 Дубравка Павловић, дипл. просторни планер
 (лиценца број 100 0008 03)

ОБРАЂИВАЧИ ПЛАНА: