


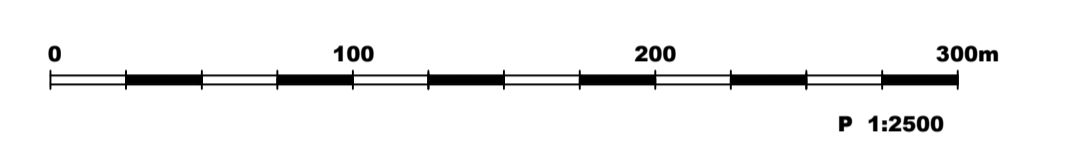
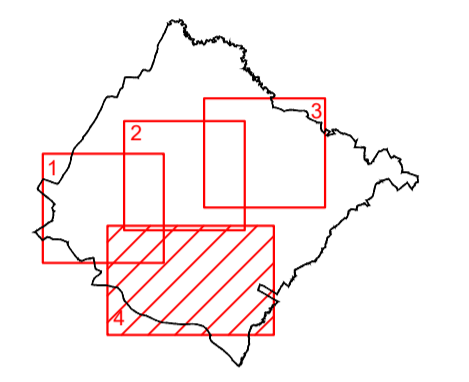
РЕПУБЛИКА СРБИЈА  
 ОПШТИНА  
 СМЕДЕРЕВСКА ПАЛАНКА
















ПРОСТОРНИ ПЛАН  
 ОПШТИНЕ  
 СМЕДЕРЕВСКА ПАЛАНКА

Фаза: Нацрт плана

Карта :  
 УРЕЂАЈНА ОСНОВА СЕЛА БАЧИЋАЦ





- ЛЕГЕНДА:**
-  ГРАНИЦА КАТАСТАРСКЕ ОПШТИНЕ
  -  ГРАНИЦА ГРАЂЕВИНСКОГ ПОДРУЧЈА ПРЕМА ПЛО СМЕДЕРЕВСКА ПАЛАНКА 2010
  -  ГРАНИЦА ГРАЂЕВИНСКОГ ПОДРУЧЈА И ГРАНИЦА УРЕЂАЈНЕ ОСНОВЕ
  -  РЕГУЛАЦИОНА ЛИНИЈА
  -  РЕГУЛАЦИОНА ЛИНИЈА - КАТАСТАРСКО СТАЊЕ
  -  КОРИДОРИ ЗА САОБРАЋАЈНУ И ДРУГУ ИНФРАСТРУКТУРУ
  -  ВОДОТОКОВИ
  -  ВОДНО ЗЕМЉИШТЕ
  -   $\times 312.50$  КОТЕ НИВЕЛЕТЕ
  -   $.102$  КООРДИНАТЕ ПОВРШИНА ЈАВНЕ НАМЕНЕ

- ОСТАЛЕ НАМЕНЕ
- |   |   |   |
|---|---|---|
|  ПОСТОЈЕЋЕ |  ПЛАНИРАНО |  СТАНОВАЊЕ |
|---|---|---|

ГРАФИЧКИ ПРИЛОГ БР. 3.4 | УРЕЂАЈНА ОСНОВА СЕЛА БАЧИЋАЦ

Одговорни планер:  
 Дубравка Павловић, дипл.просторни планер  
 (лиценца број 100 0008 03)

ОБРАЂИВАЧИ ПЛАНА:

	ЈУГОСЛОВЕНСКИ ИНСТИТУТ ЗА УРБАНИЗАМ И СТАНОВАЊЕ Д.О.О. Андрићев венац 2/У, Београд		ПЛАН УРБАН Д.О.О. Булевар Константина 103, Нови Сад
---	--	---	---