

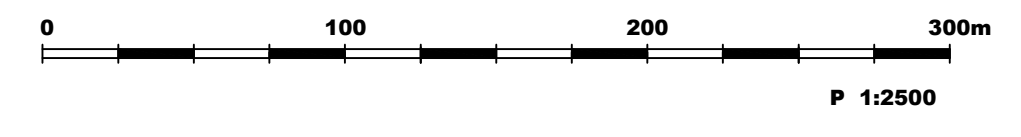
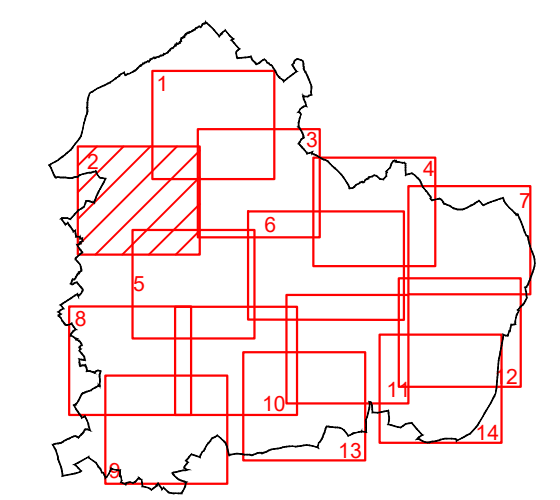
РЕПУБЛИКА СРБИЈА
ОПШТИНА
СМЕДЕРЕВСКА ПАЛАНКА
















ПРОСТОРНИ ПЛАН
ОПШТИНЕ
СМЕДЕРЕВСКА ПАЛАНКА

Фаза: Нацрт плана

Карта :
УРЕЂАЈНА ОСНОВА СЕЛА БАНИЧИНА



ЛЕГЕНДА:

-  ГРАНИЦА КАТАСТАРСКЕ ОПШТИНЕ
 -  ГРАНИЦА ГРАЂЕВИНСКОГ ПОДРУЧЈА ПРЕМА ППО СМЕДЕРЕВСКА ПАЛАНКА 2010
 -  ГРАНИЦА ГРАЂЕВИНСКОГ ПОДРУЧЈА И ГРАНИЦА УРЕЂАЈНЕ ОСНОВЕ
 -  РЕГУЛАЦИОНА ЛИНИЈА
 -  РЕГУЛАЦИОНА ЛИНИЈА - КАТАСТАРСКО СТАЊЕ
 -  КОРИДОРИ ЗА САОБРАЋАЈНУ И ДРУГУ ИНФРАСТРУКТУРУ
 -  ВОДОТОКОВИ
 -  ВОДНО ЗЕМЉИШТЕ
 -  КОТЕ НИВЕЛЕНТЕ
 -  КООРДИНАТЕ ПОВРШИНА ЈАВНЕ НАМЕНЕ
-
- ОСТАЛЕ НАМЕНЕ
- | | | |
|-------------------------------------------------------------------------------------------------|-------------------------------------------------------------------------------------------------|----------------------|
|  ПОСТОЈЕЊЕ |  ПЛАНИРАНО | СТАНОВАЊЕ |
|  ПОСТОЈЕЊЕ | | ПРИВРЕДНЕ ДЕЛАТНОСТИ |

ГРАФИЧКИ ПРИЛОГ БР. 2.2 | УРЕЂАЈНА ОСНОВА СЕЛА БАНИЧИНА

Одговорни планер:
Дубравка Павловић, дипл. просторни планер
(лиценца број 100 0008 03)