

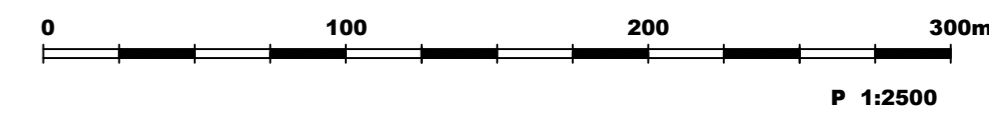
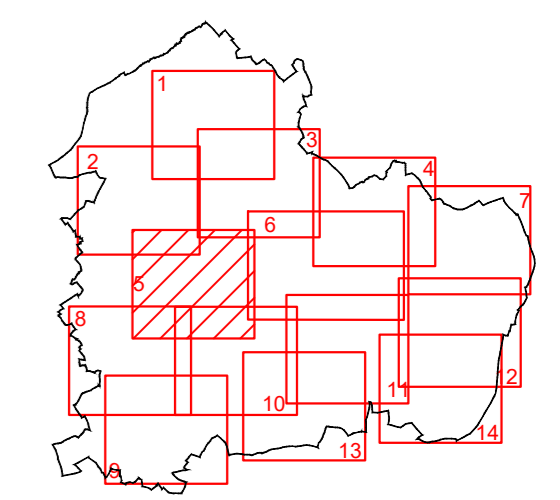
РЕПУБЛИКА СРБИЈА
 ОПШТИНА
 СМЕДЕРЕВСКА ПАЛАНКА












ПРОСТОРНИ ПЛАН
 ОПШТИНЕ
 СМЕДЕРЕВСКА ПАЛАНКА


Фаза: Нацрт плана






Карта :
 УРЕЂАЈНА ОСНОВА СЕЛА БАНИЧИНА



ЛЕГЕНДА:

-  ГРАНИЦА КАТАСТАРСКЕ ОПШТИНЕ
-  ГРАНИЦА ГРАЂЕВИНСКОГ ПОДРУЧЈА ПРЕМА ПЛО СМЕДЕРЕВСКА ПАЛАНКА 2010
-  ГРАНИЦА ГРАЂЕВИНСКОГ ПОДРУЧЈА И ГРАНИЦА УРЕЂАЈНЕ ОСНОВЕ
-  РЕГУЛАЦИОНА ЛИНИЈА
-  РЕГУЛАЦИОНА ЛИНИЈА - КАТАСТАРСКО СТАЊЕ
-  КОРИДОРИ ЗА САОБРАЋАЈНУ И ДРУГУ ИНФРАСТРУКТУРУ
-  ВОДОТОКОВИ
-  ВОДНО ЗЕМЉИШТЕ
-  ≈ 312.50 КОТЕ НИВЕЛЕТЕ
-  $\cdot 102$ КООРДИНАТЕ ПОВРШИНА ЈАВНЕ НАМЕНЕ

- ЈАВНЕ НАМЕНЕ**
- ПОСТОЈЕЋЕ  ПЛАНИРАНО 
- ЈАВНЕ СЛУЖБЕ (Ш-ШКОЛА ДЗ - ДОМ ЗДРАВЉА, МЗ - МЕСНА ЗАЈЕДНЦА, ДК - ДОМ КУЛТУРЕ, ВР - ДЕЧИЈИ ВРТИЋ, П - ПОШТА)

- ОСТАЛЕ НАМЕНЕ**
- ПОСТОЈЕЋЕ  ПЛАНИРАНО 
- СТАНОВАЊЕ 
- ВЕРСКИ ОБЈЕКТИ 
- ПРИВРЕДНЕ ДЕЛАТНОСТИ 
- СПОРТ И РЕКРЕАЦИЈА 

ГРАФИЧКИ ПРИЛОГ БР. 2.5 | УРЕЂАЈНА ОСНОВА СЕЛА БАНИЧИНА

Одговорни планер:
 Дубравка Павловић, дипл. просторни планер
 (лиценца број 100 0008 03)