

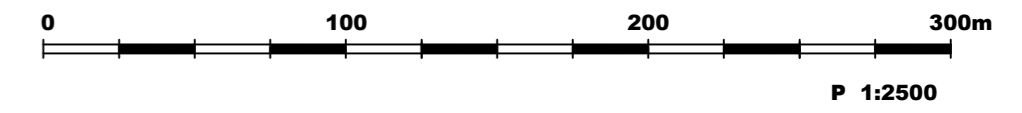
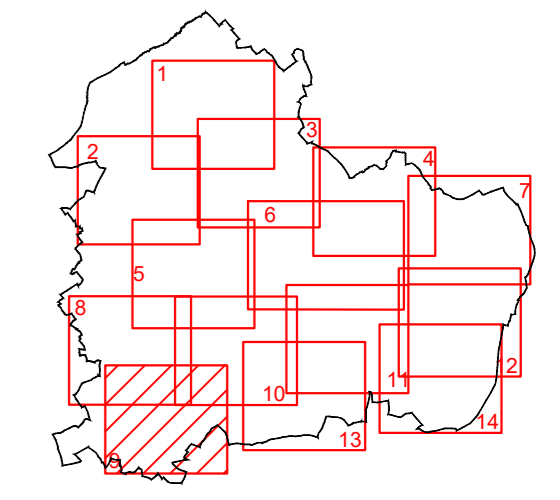
РЕПУБЛИКА СРБИЈА  
 ОПШТИНА  
 СМЕДЕРЕВСКА ПАЛАНКА

















ПРОСТОРНИ ПЛАН  
 ОПШТИНЕ  
 СМЕДЕРЕВСКА ПАЛАНКА

Фаза: Нацрт плана

Карта :  
 УРЕЂАЈНА ОСНОВА СЕЛА БАНИЧИНА




ЛЕГЕНДА:


-  ГРАНИЦА КАТАСТАРСКЕ ОПШТИНЕ
-  ГРАНИЦА ГРАЂЕВИНСКОГ ПОДРУЧЈА ПРЕМА ППО СМЕДЕРЕВСКА ПАЛАНКА 2010
-  ГРАНИЦА ГРАЂЕВИНСКОГ ПОДРУЧЈА И ГРАНИЦА УРЕЂАЈНЕ ОСНОВЕ
-  РЕГУЛАЦИОНА ЛИНИЈА
-  РЕГУЛАЦИОНА ЛИНИЈА - КАТАСТАРСКО СТАЊЕ
-  КОРИДОРИ ЗА САОБРАЋАЈНУ И ДРУГУ ИНФРАСТРУКТУРУ
-  ВОДОТОКОВИ
-  ВОДНО ЗЕМЉИШТЕ
-  КОТЕ НИВЕЛЕНТЕ
-  КООРДИНАТЕ ПОВРШИНА ЈАВНЕ НАМЕНЕ
-  ОСТАЛЕ НАМЕНЕ
-  ПОСТОЈЕЋЕ
-  ПЛАНИРАНО
-  СТАНОВАЊЕ

ГРАФИЧКИ ПРИЛОГ БР. 2.9 | УРЕЂАЈНА ОСНОВА СЕЛА БАНИЧИНА

Одговорни планер:  
 Дубравка Павловић, дипл. просторни планер  
 (лиценца број 100 0008 03)

ОБРАЂИВАЧИ ПЛАНА:

 ЈУГОСЛОВЕНСКИ ИНСТИТУТ ЗА  
 УРБАНИЗАМ И СТАНОВАЊЕ Д.О.О.  
 Андрићев венац 2/V, Београд

 ПЛАН УРБАН Д.О.О.  
 Булевар Св. Цара Константина 103,  
 Ниш