

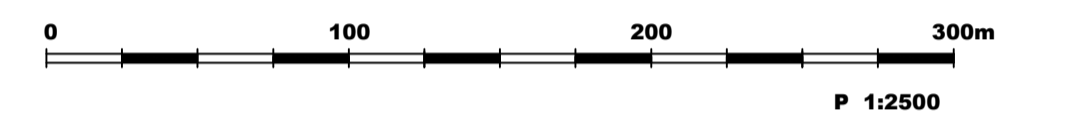
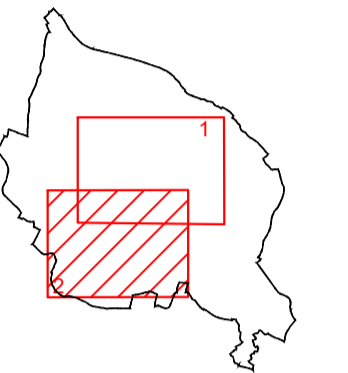
РЕПУБЛИКА СРБИЈА
ОПШТИНА
СМЕДЕРЕВСКА ПАЛАНКА





















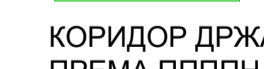
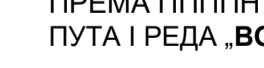
ПРОСТОРНИ ПЛАН
ОПШТИНЕ
СМЕДЕРЕВСКА ПАЛАНКА

Фаза: Нацрт плана

Карта :
УРЕЂАЈНА ОСНОВА СЕЛА БАШИН




ЛЕГЕНДА:


-  ГРАНИЦА КАТАСТАРСКЕ ОПШТИНЕ
 -  ГРАНИЦА ГРАЂЕВИНСКОГ ПОДРУЧЈА ПРЕМА ППО СМЕДЕРЕВСКА ПАЛАНКА 2010
 -  ГРАНИЦА ГРАЂЕВИНСКОГ ПОДРУЧЈА И ГРАНИЦА УРЕЂАЈНЕ ОСНОВЕ
 -  РЕГУЛАЦИОНА ЛИНИЈА
 -  РЕГУЛАЦИОНА ЛИНИЈА - КАТАСТАРСКО СТАЊЕ
 -  КОРИДОРИ ЗА САОБРАЋАЈНУ И ДРУГУ ИНФРАСТРУКТУРУ
 -  ВОДОТОКОВИ
 -  ВОДНО ЗЕМЉИШТЕ
 -  КОТЕ НИВЕЛЕНТЕ
 -  КООРДИНАТЕ ПОВРШИНА ЈАВНЕ НАМЕНЕ
-
- ЈАВНЕ НАМЕНЕ
 - ПОСТОЈЕЋЕ
 -  КОМУНАЛНЕ ФУНКЦИЈЕ (Г- ГРОБЉЕ)
 - ПЛАНИРАНО
 -  КОМУНАЛНЕ ФУНКЦИЈЕ (Г- ГРОБЉЕ)
 - ОСТАЛЕ НАМЕНЕ
 - ПОСТОЈЕЋЕ
 -  СТАНОВАЊЕ
 - ПЛАНИРАНО
 -  СТАНОВАЊЕ
 -  ВЕРСКИ ОБЈЕКТИ
 -  ПРИВРЕДНЕ ДЕЛАТНОСТИ
 -  СПОРТ И РЕКРЕАЦИЈА
 -  КОРИДОР ДРЖАВНОГ ПУТА
 -  РЕГУЛАЦИОНА ЛИНИЈА ДРЖАВНОГ ПУТА
 -  ОСОВИНА ДРЖАВНОГ ПУТА

ГРАФИЧКИ ПРИЛОГ БР. 4.2 | УРЕЂАЈНА ОСНОВА СЕЛА БАШИН

Одговорни планер:
Дубравка Павловић, дипл. просторни планер
(лиценца број 100 0008 03)

ОБРАЂИВАЧИ ПЛАНА:

 ЈУГОСЛОВЕНСКИ ИНСТИТУТ ЗА
УРБАНИЗАМ И СТАНОВАЊЕ Д.О.О.
Андрићев венац 2/V, Београд

 ПЛАН УРБАН Д.О.О.
Бул. Са. цара Константина 103,
Ивац