

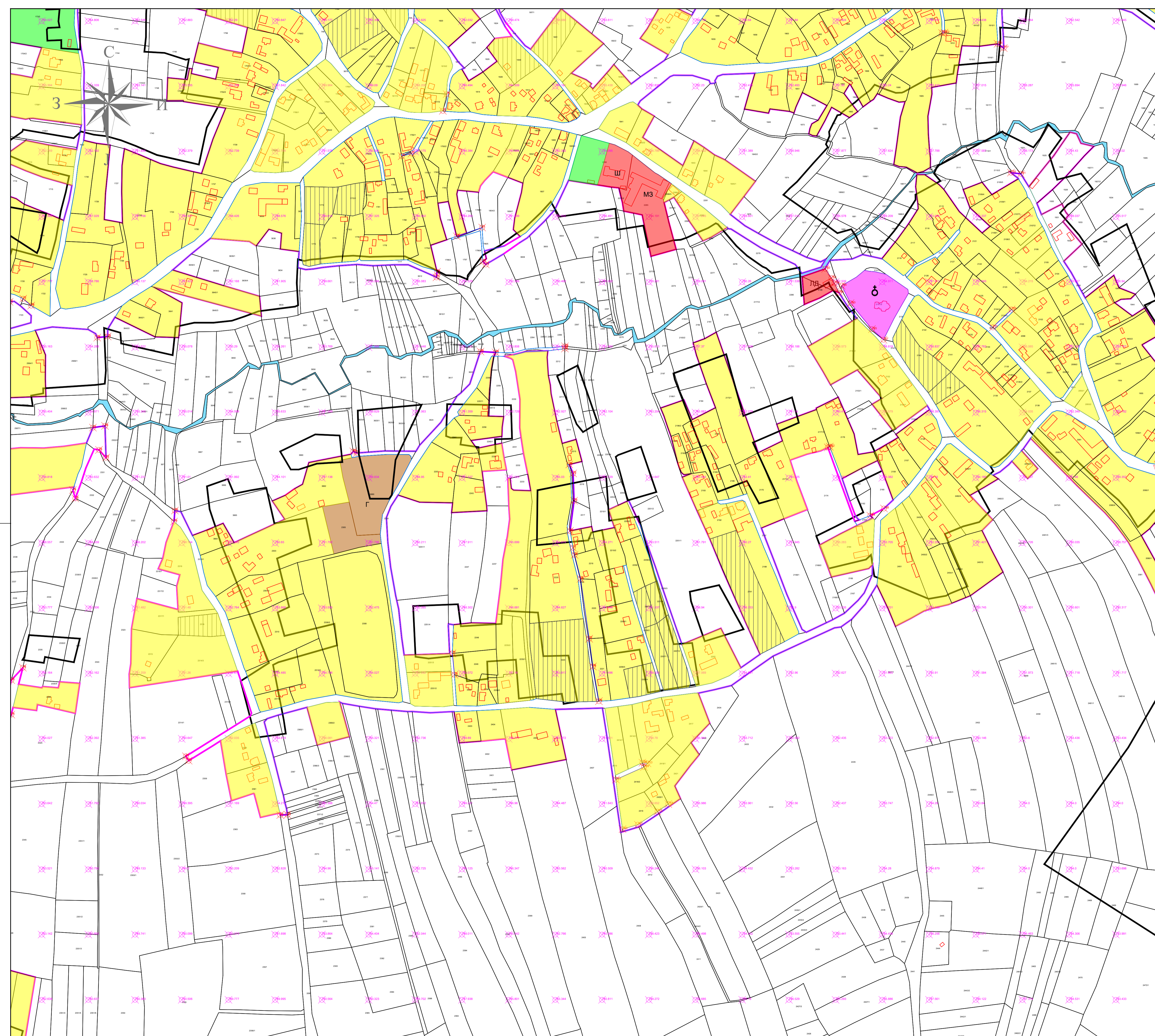
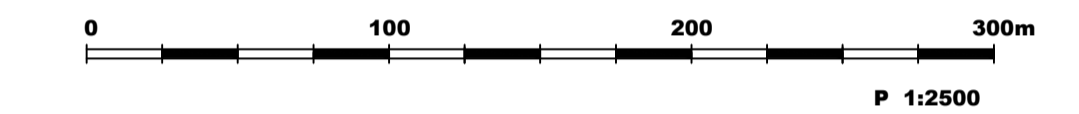
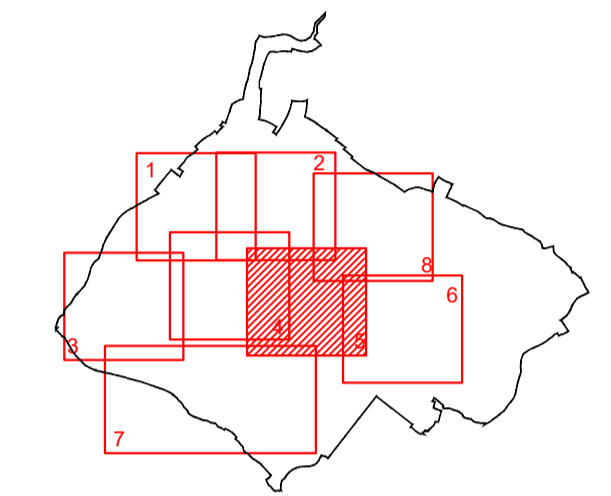
РЕПУБЛИКА СРБИЈА
 ОПШТИНА
 СМЕДЕРЕВСКА ПАЛАНКА



ПРОСТОРНИ ПЛАН
 ОПШТИНЕ
 СМЕДЕРЕВСКА ПАЛАНКА

Фаза: Нацрт плана

Карта :
 УРЕЂАЈНА ОСНОВА СЕЛА ЦЕРОВАЦ



- ЛЕГЕНДА:**
- ГРАНИЦА КАТАСТАРСКЕ ОПШТИНЕ
 - ГРАНИЦА ГРАЂЕВИНСКОГ ПОДРУЧЈА ПРЕМА ПЛО СМЕДЕРЕВСКА ПАЛАНКА 2010
 - ГРАНИЦА ГРАЂЕВИНСКОГ ПОДРУЧЈА И ГРАНИЦА УРЕЂАЈНЕ ОСНОВЕ
 - РЕГУЛАЦИОНА ЛИНИЈА
 - РЕГУЛАЦИОНА ЛИНИЈА - КАТАСТАРСКО СТАЊЕ
 - КОРИДОРИ ЗА САОБРАЋАЈНУ И ДРУГУ ИНФРАСТРУКТУРУ
 - ВОДОТОКОВИ
 - ВОДНО ЗЕМЉИШТЕ
 - ⊗312.50 КОТЕ НИВЕЛЕТЕ
 - ⊗ КООРДИНАТЕ ПОВРШИНА ЈАВНЕ НАМЕНЕ
- | | |
|--|---|
| <p>ЈАВНЕ НАМЕНЕ</p> <p>ПОСТОЈЕЋЕ</p> <p>ПЛАНИРАНО</p> <p>— ЈАВНЕ СЛУЖБЕ (Ш-ШКОЛА, МЗ - МЕСНА ЗАЈЕДНИЦА, ЗА - ЗДРАВСТВЕНА АМБУЛАНТА, ЛД - ЛОВАЧКИ ДОМ)</p> <p>— КОМУНАЛНЕ ФУНКЦИЈЕ (Г - ГРОБЉЕ)</p> | <p>ОСТАЛЕ НАМЕНЕ</p> <p>ПОСТОЈЕЋЕ</p> <p>ПЛАНИРАНО</p> <p>— СТАНОВАЊЕ</p> <p>— ПРИВРЕДНЕ ДЕЛАТНОСТИ</p> <p>— ВЕРСКИ ОБЈЕКТИ</p> <p>— СПОРТ И РЕКРЕАЦИЈА</p> |
|--|---|

ГРАФИЧКИ ПРИЛОГ БР. 17.4 | УРЕЂАЈНА ОСНОВА СЕЛА ЦЕРОВАЦ

Одговорни планер:
 Дубравка Павловић, дипл.просторни планер
 (лиценца број 100 0008 03)