



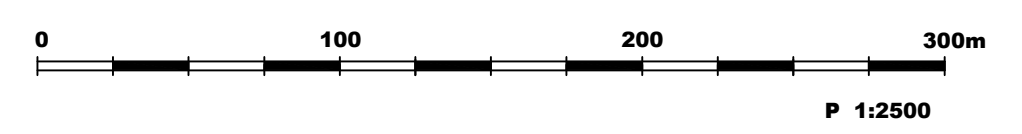
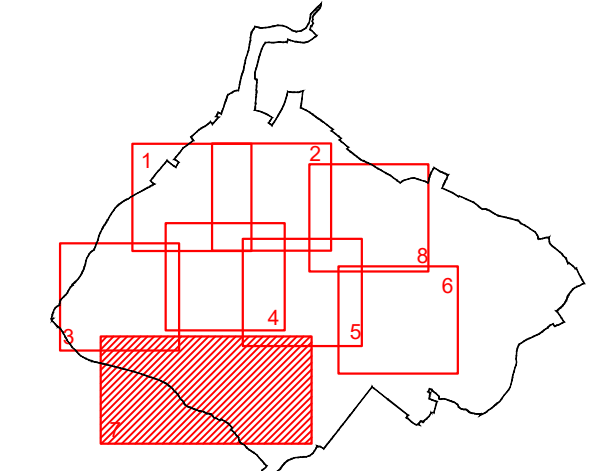
РЕПУБЛИКА СРБИЈА  
 ОПШТИНА  
 СМЕДЕРЕВСКА ПАЛАНКА













ПРОСТОРНИ ПЛАН  
 ОПШТИНЕ  
 СМЕДЕРЕВСКА ПАЛАНКА

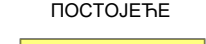



Фаза: Нацрт плана

Карта :  
 УРЕЂАЈНА ОСНОВА СЕЛА ЦЕРОВАЦ



ЛЕГЕНДА:

-  ГРАНИЦА КАТАСТАРСКЕ ОПШТИНЕ
-  ГРАНИЦА ГРАЂЕВИНСКОГ ПОДРУЧЈА ПРЕМА ПЛО СМЕДЕРЕВСКА ПАЛАНКА 2010
-  ГРАНИЦА ГРАЂЕВИНСКОГ ПОДРУЧЈА И ГРАНИЦА УРЕЂАЈНЕ ОСНОВЕ
-  РЕГУЛАЦИОНА ЛИНИЈА
-  РЕГУЛАЦИОНА ЛИНИЈА - КАТАСТАРСКО СТАЊЕ
-  КОРИДОРИ ЗА САОБРАЋАЈНУ И ДРУГУ ИНФРАСТРУКТУРУ
-  ВОДОТОКОВИ
-  ВОДНО ЗЕМЉИШТЕ
-  КОТЕ НИВЕЛЕТЕ
-  КООРДИНАТЕ ПОВРШИНА ЈАВНЕ НАМЕНЕ

- ОСТАЛЕ НАМЕНЕ
- |   |   |  |
|---|---|--|
|  ПОСТОЈЕЋЕ |  ПЛАНИРАНО |  ПРИВРЕДНЕ ДЕЛАТНОСТИ |
|  СТАНОВАЊЕ |   |  |

ГРАФИЧКИ ПРИЛОГ БР. 17.7      УРЕЂАЈНА ОСНОВА СЕЛА ЦЕРОВАЦ

Одговорни планер:  
 Дубравка Павловић, дипл. просторни планер  
 (лиценца број 100 0008 03)