

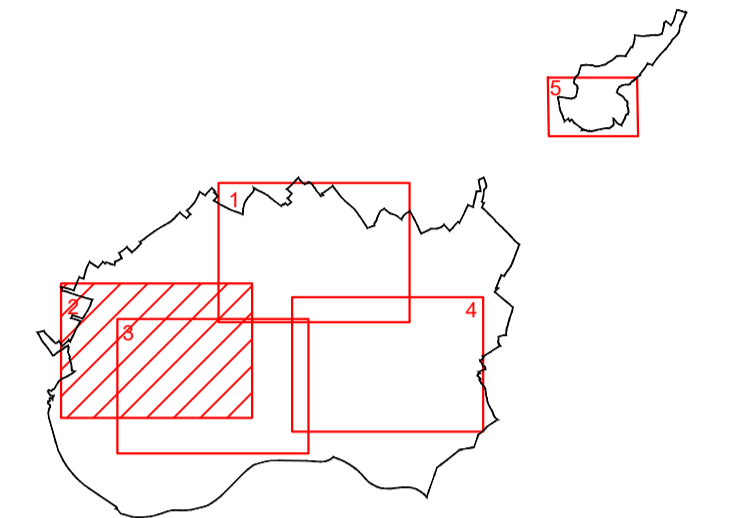
РЕПУБЛИКА СРБИЈА
ОПШТИНА
СМЕДЕРЕВСКА ПАЛАНКА



ПРОСТОРНИ ПЛАН
ОПШТИНЕ
СМЕДЕРЕВСКА ПАЛАНКА



















Фаза: Нацрт плана

Карта:
УРЕЂАЈНА ОСНОВА СЕЛА ГЛИБОВАЦ



0 100 200 300m
P 1:2500

ЛЕГЕНДА:

-  ГРАНИЦА КАТАСТАРСКЕ ОПШТИНЕ
 -  ГРАНИЦА ГРАЂЕВИНСКОГ ПОДРУЧЈА ПРЕМА ПЛО СМЕДЕРЕВСКА ПАЛАНКА 2010
 -  ГРАНИЦА ГРАЂЕВИНСКОГ ПОДРУЧЈА И ГРАНИЦА УРЕЂАЈНЕ ОСНОВЕ
 -  РЕГУЛАЦИОНА ЛИНИЈА
 -  РЕГУЛАЦИОНА ЛИНИЈА - КАТАСТАРСКО СТАЊЕ
 -  КОРИДОРИ ЗА САОБРАЋАЈНУ И ДРУГУ ИНФРАСТРУКТУРУ
 -  ВОДОТОКОВИ
 -  ВОДНО ЗЕМЉИШТЕ
 -  КОТЕ НИВЕЛЕТЕ
:0212.50
 -  КООРДИНАТЕ ПОВРШИНА ЈАВНЕ НАМЕНЕ
:102
- ЈАВНЕ НАМЕНЕ
- | | | |
|---|---|---------------------------------|
|  ПОСТОЈЕЋЕ |  ПЛАНИРАНО | КОМУНАЛНЕ ФУНКЦИЈЕ (Г- ГРОВОЉЕ) |
|  ПОСТОЈЕЋЕ |  ПЛАНИРАНО | СТАНОВАЊЕ |
|  ПОСТОЈЕЋЕ |  ПЛАНИРАНО | ПРИВРЕДНЕ ДЕЛАТНОСТИ |
|  ПОСТОЈЕЋЕ |  ПЛАНИРАНО | СПОРТ И РЕКРЕАЦИЈА |

ГРАФИЧКИ ПРИЛОГ БР. 7.2 УРЕЂАЈНА ОСНОВА СЕЛА ГЛИБОВАЦ

Одговорни планер:
Дубравка Павловић, дипл. просторни планер
(лиценца број 100 0008 03)

ОБРАЂИВАЧИ ПЛАНА:

ДИТОВСКИ ИНСТИТУТ ЗА
УРБАНИЗАЦИЈУ И СТАНОВАЊЕ Д.О.О.
Адреса: Београд, Београд

ПЛАН УРБАН Д.О.О.
Београд, Каракољева 103.
Имај