

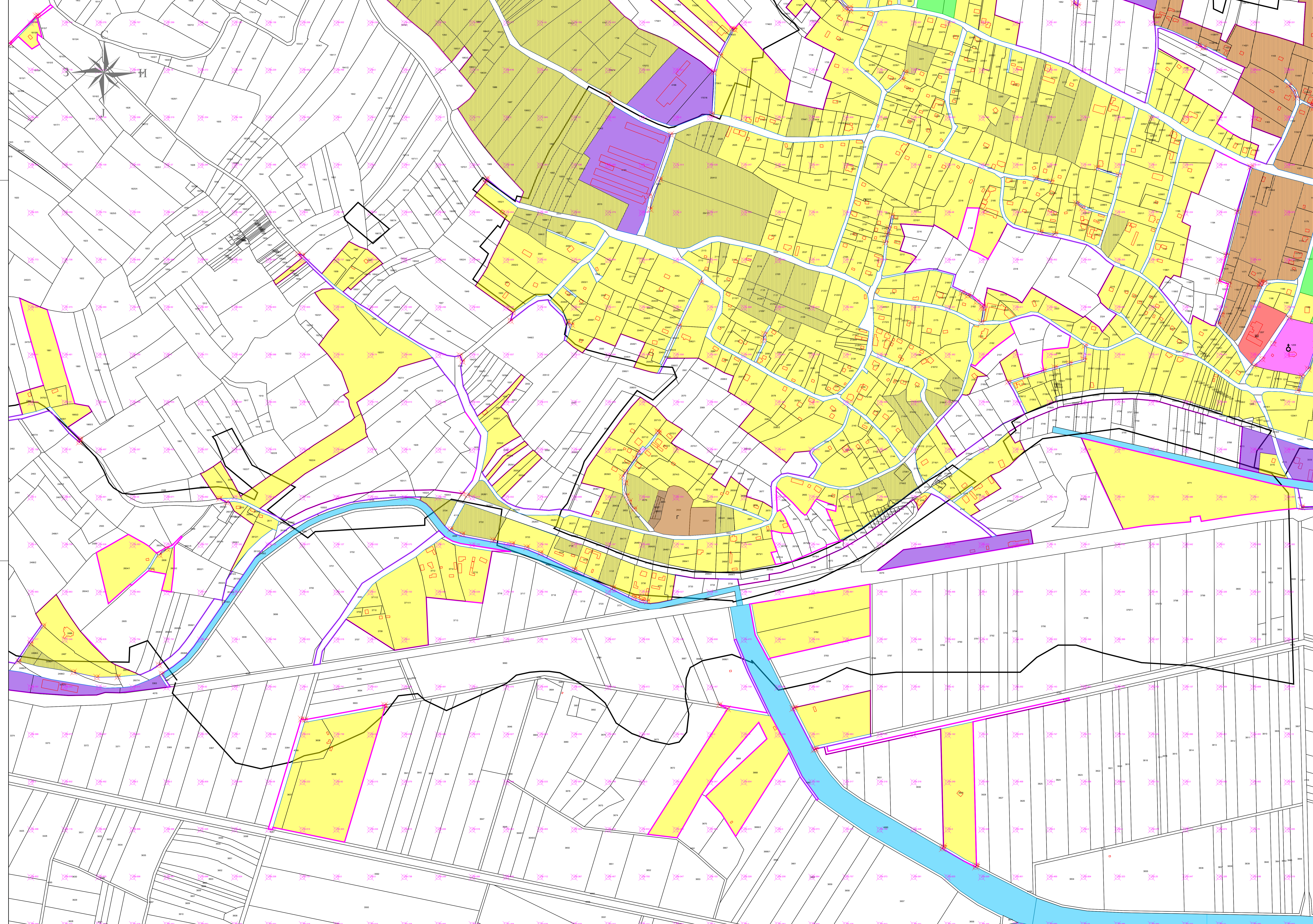
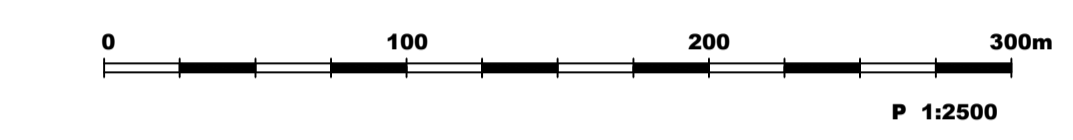
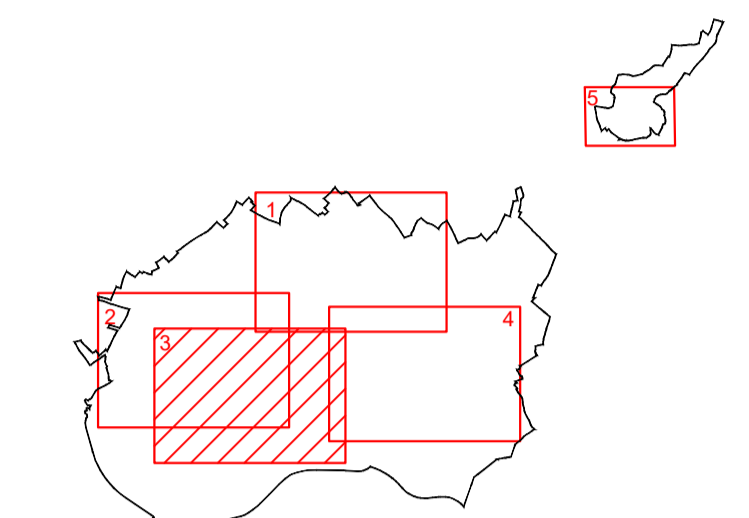
РЕПУБЛИКА СРБИЈА  
ОПШТИНА  
СМЕДЕРЕВСКА ПАЛАНКА



ПРОСТОРНИ ПЛАН  
ОПШТИНЕ  
СМЕДЕРЕВСКА ПАЛАНКА

Фаза: Нацрт плана



Карта :  
УРЕЂАЈНА ОСНОВА СЕЛА ГЛИБОВАЦ



- ЛЕГЕНДА:**
- ГРАНИЦА КАТАСТАРСКЕ ОПШТИНЕ
  - ГРАНИЦА ГРАЂЕВИНСКОГ ПОДРУЧЈА ПРЕМА ППО СМЕДЕРЕВСКА ПАЛАНКА 2010
  - ГРАНИЦА ГРАЂЕВИНСКОГ ПОДРУЧЈА И ГРАНИЦА УРЕЂАЈНЕ ОСНОВЕ
  - РЕГУЛАЦИОНА ЛИНИЈА
  - РЕГУЛАЦИОНА ЛИНИЈА - КАТАСТАРСКО СТАЊЕ
  - КОРИДОРИ ЗА САОБРАЋАЈНУ И ДРУГУ ИНФРАСТРУКТУРУ
  - ВОДОТOKOVI
  - ВOДНО ЗЕМЉИШТЕ
  - КОТЕ НИВЕЛЕТЕ
  - КООРДИНАТЕ ПОВРШИНА ЈАВНЕ НАМЕНЕ
- |               |           |           |  |
|---------------|-----------|-----------|--|
| ЈАВНЕ НАМЕНЕ  | ПОСТОЈЕЋЕ | ПЛАНИРАНО | ЈАВНЕ СЛУЖБЕ (ШКОЛА, МЗ - МЕСНА ЗАЈЕДНИЦА, ДК-ДОМ КУЛТУРЕ) |
|               |           |           |  |
|               |           |           | КОМУНАЛНЕ ФУНКЦИЈЕ (Г- ГРОБЉЕ)                             |
| ОСТАЛЕ НАМЕНЕ | ПОСТОЈЕЋЕ | ПЛАНИРАНО | СТАНОВАЊЕ  |
|               |           |           |  |
|               |           |           | ВИШЕПОРОДИЧНО СТАНОВАЊЕ                                    |
|               |           |           | ВЕРСКИ ОБЈЕКТИ   |
|               |           |           | ПРИВРЕНЕ ДЕЛАТНОСТИ  |
|               |           |           | СПОРТ И РЕКРЕАЦИЈА   |

ГРАФИЧКИ ПРИЛОГ БР. 7.3 УРЕЂАЈНА ОСНОВА СЕЛА ГЛИБОВАЦ

Одговорни планер:  
Дубравка Павловић, дипл. просторни планер  
(лиценца број 100 0008 03)

ОБРАЂИВАЧИ ПЛАНА:  


 УРБАНОПЛАНИНСКИ ИНСТИТУТ ЗА УРБАНИЗМ И СТАНОВАЊЕ Д.О.О.  
 Андрићев венак 21V, Београд  
 Београд, Србија  
 Контакт: 011 2611 1111  
 Е-пошта: info@urbanplaning.com