

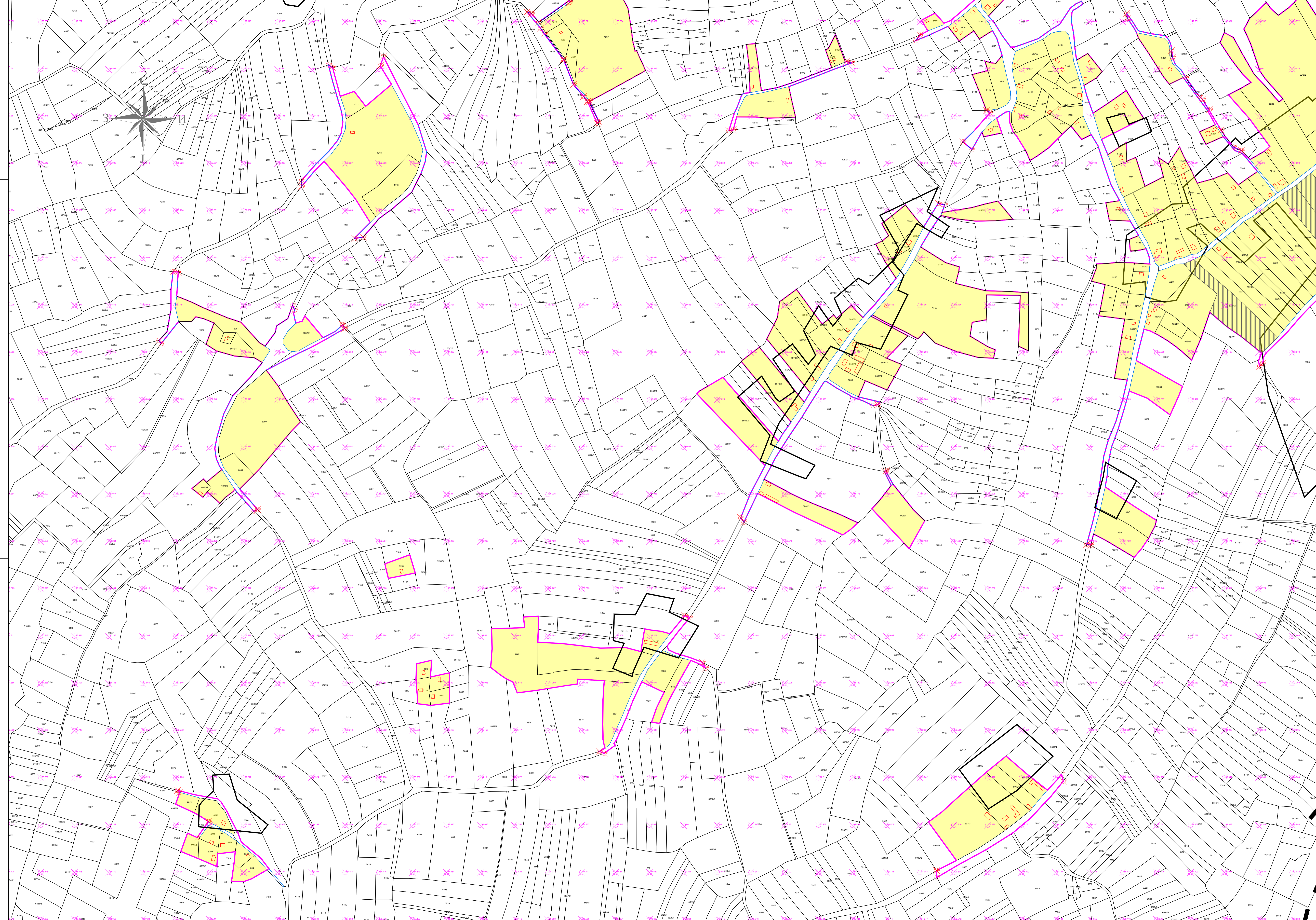
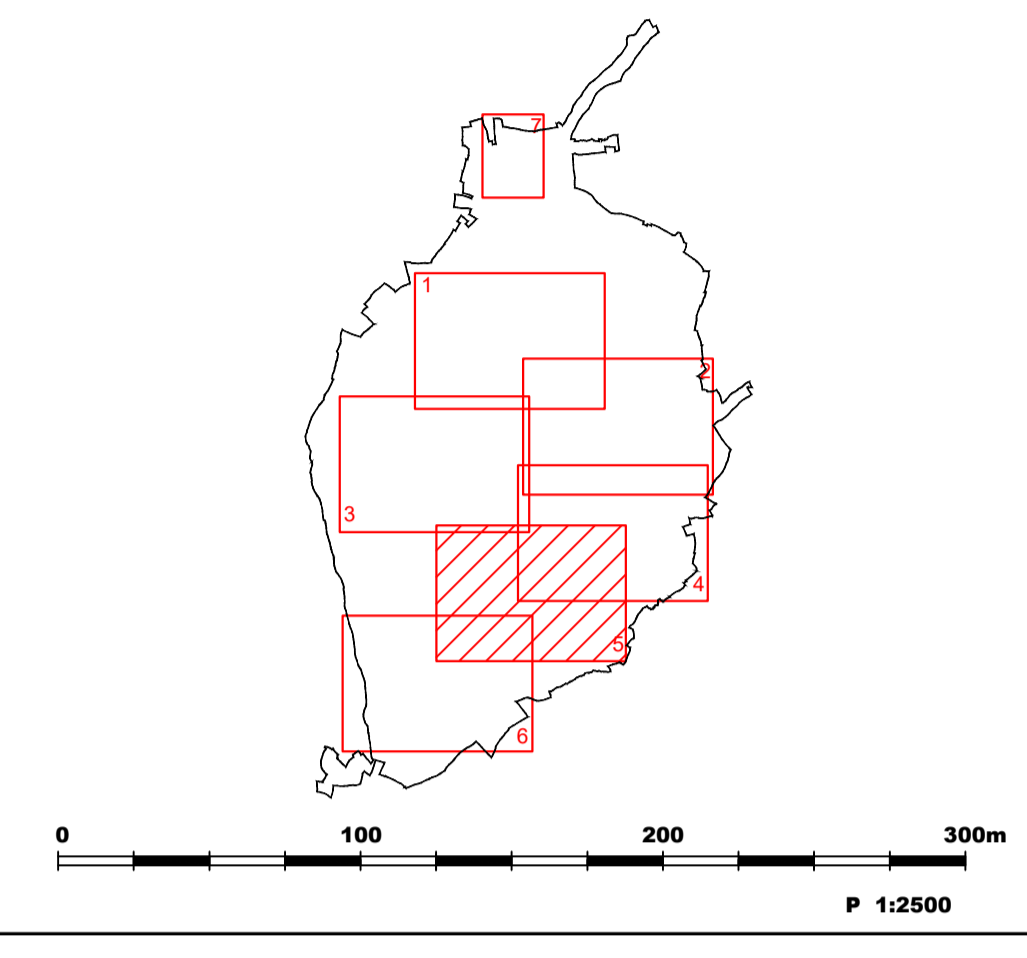
РЕПУБЛИКА СРБИЈА
ОПШТИНА
СМЕДЕРЕВСКА ПАЛАНКА
















ПРОСТОРНИ ПЛАН
ОПШТИНЕ
СМЕДЕРЕВСКА ПАЛАНКА

Фаза: Нацрт плана

Карта:
УРЕЂАЈНА ОСНОВА СЕЛА ГОЛОБОК




- ЛЕГЕНДА:**
-  ГРАНИЦА КАТАСТАРСКЕ ОПШТИНЕ
 -  ГРАНИЦА ГРАЂЕВИНСКОГ ПОДРУЧЈА ПРЕМА ППО СМЕДЕРЕВСКА ПАЛАНКА 2010
 -  ГРАНИЦА ГРАЂЕВИНСКОГ ПОДРУЧЈА И ГРАНИЦА УРЕЂАЈНЕ ОСНОВЕ
 -  РЕГУЛАЦИОНА ЛИНИЈА
 -  РЕГУЛАЦИОНА ЛИНИЈА - КАТАСТАРСКО СТАЊЕ
 -  КОРИДОРИ ЗА САОБРАЋАЈНУ И ДРУГУ ИНФРАСТРУКТУРУ
 -  ВОДОТОКОВИ
 -  ВОДНО ЗЕМЉИШТЕ
 -  12.50 КОТЕ НИВЕЛЕТЕ
 -  102 КООРДИНАТЕ ПОВРШИНА ЈАВНЕ НАМЕНЕ
- ОСТАЛЕ НАМЕНЕ
-  ПОСТОЈЕЋЕ
 -  ПЛАНИРАНО
 -  СТАНОВАЊЕ

ГРАФИЧКИ ПРИЛОГ БР. 8.5 УРЕЂАЈНА ОСНОВА СЕЛА ГОЛОБОК

Одговорни планер:
Дубравка Павловић, дипл. просторни планер
(лиценца број 100 0008 03)

ОБРАЂИВАЧИ ПЛАНА:



УГОСРПСКИ ИНСТИТУТ ЗА
УРБАНИЗАЦИЈУ И СТАНОВАЊЕ Д.О.О.
Андрићев венац 27/В, Београд

УГОСРПСКИ ИНСТИТУТ ЗА
УРБАНИЗАЦИЈУ И СТАНОВАЊЕ Д.О.О.
Бр.11, Са. Црква Константина 103,
Ниса