


ЛЕГЕНДА

● ● ● ●	ГРАНИЦА ПЛАНА
— — — —	ГРАНИЦА КАТАСТАРСКЕ ОПШТИНЕ
— — — —	ГРАНИЦА ОПШТИНЕ
	ГРАНИЦА КОМАСЦИОНОГ ПОДРУЧА
САОБРАЋАЈ	
	ДРЖАВНИ ПУТ I РЕДА А1 (АУТОПУТ E-75)
	ДРЖАВНИ ПУТ II РЕДА
	ДРЖАВНИ ПУТ II А РЕДА
	ДРЖАВНИ ПУТ II Б РЕДА
	ПЛАНИРАНИ СПОЉНИ МАГИСТРАЛНИ ПОЛУПРСТЕН (СМП)
	НАСТАВАК СМП ПОСЛЕ ИЗМЕНТАЊА ПРУГЕ <small>(Становници означени трасе могу бити дефинисани према условима ПИПИН ИНФРАСТРУКТУРНОГ КОРИДОРА ЖЕЛЕЗНИЧКЕ ПРУГЕ БЕОГРАД-ЦЕНТАР - РЕСНИК - МЛАДЕНОВАЦ - ВЕЛИКА ПЛАНА)</small>
	ПОСТОЈЕЋИ ОПШТИНСКИ ПУТ
	ПОСТОЈЕЋА ПЕЋЉА НА АУТОПУТУ
	ПЛАНИРАНА ПЕЋЉА НА АУТОПУТУ
	КОРИДОР ДРЖАВНОГ ПУТА I РЕДА "ВОЈДКАРАБОРЉЕ" ПРЕМА ПИПИН ИНФРАСТРУКТУРНОГ КОРИДОРА ДРЖАВНОГ ПУТА I РЕДА "ВОЈДКАРАБОРЉЕ" - нацрт плана за јавни увид
	ПОСТОЈЕЋА ПРУГА КОЈА СЕ ИЗМЕНТА ПОСЛЕ РЕАЛИЗАЦИЈЕ КОРИДОРА ПРУГЕ ЗА ВЕЛИКЕ БРЗИНЕ
	КОРИДОР ПРУГЕ ЗА ВЕЛИКЕ БРЗИНЕ ПРЕМА ПИПИН ИНФРАСТРУКТУРНОГ КОРИДОРА ЖЕЛЕЗНИЧКЕ ПРУГЕ БЕОГРАД-ЦЕНТАР - РЕСНИК - МЛАДЕНОВАЦ - ВЕЛИКА ПЛАНА) <small>(Становници означени трасе могу бити дефинисани према условима ПИПИН ИНФРАСТРУКТУРНОГ КОРИДОРА ЖЕЛЕЗНИЧКЕ ПРУГЕ БЕОГРАД-ЦЕНТАР - РЕСНИК - МЛАДЕНОВАЦ - ВЕЛИКА ПЛАНА)</small>
ЕЛЕКТРОЕНЕРГЕТСКА ИНФРАСТРУКТУРА	
	ПОСТОЈЕЋИ 10 KV ДАЛЕКОВОД
	ПЛАНИРАНИ 10 KV ДАЛЕКОВОД
	ПОСТОЈЕЋА ТРАFOСТАНИЦА 10 /0,4 KV
	ПЛАНИРАНА ТРАFOСТАНИЦА 10 /0,4 KV
	ПОСТОЈЕЋИ 35 KV ДАЛЕКОВОД
	ПОСТОЈЕЋА ТРАFOСТАНИЦА 35 /10 KV
	ПОСТОЈЕЋИ ДАЛЕКОВОД 110KV
	ПОСТОЈЕЋА ТРАFOСТАНИЦА 110/35KV
ТЕЛЕКОМУНИКАЦИОНА ИНФРАСТРУКТУРА	
	ПОСТОЈЕЋИ "ОП" ЛИКОВИ
	ТРАСА ОПТИЧКИХ КАБЛОВА
	ТРАСА ПОДЗЕМНИХ МРЕЖНИХ КАБЛОВА
	ТРАСА ПОСТОЈЕЋЕ ТК КАНАЛИЗАЦИЈЕ
	ПОСТОЈЕЋЕ БАЗНЕ СТАНИЦЕ
	ПЛАНИРАНЕ БАЗНЕ СТАНИЦЕ
	ТК ЦЕНТРАЛА
	ПОСТОЈЕЋЕ ТК ОКНО

РЕПУБЛИКА СРБИЈА
ОПШТИНА
СМЕДЕРЕВСКА ПАЛАНКА



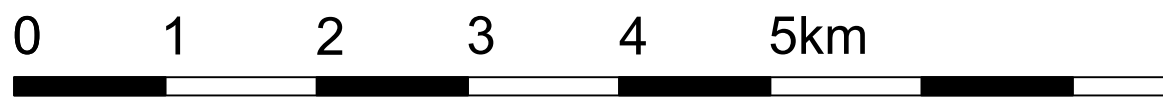
ПРОСТОРНИ ПЛАН
ОПШТИНЕ
СМЕДЕРЕВСКА ПАЛАНКА

Фаза: Нацрт плана

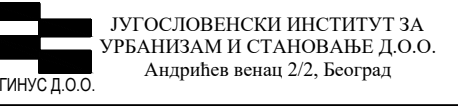
Реферална карта бр. 26 :
МРЕЖА НАСЕЉА И ИНФРАСТРУКТУРНИ СИСТЕМИ
-Електроенергетска и телекомуникациона инфраструктура-

Датум: 2024. године

Одговорни планер:
Дубравка Павловић, дипл.просторни планер
(лиценца број 100 0008 03)



РАЗМЕРА 1:50 000

 УРСОСЛОВЕНСКИ ИНСТИТУТ ЗА
УРБАНИЗАЦИЈУ И СТАНОВАЊЕ Д.О.О.
Алфредова улица 2/2, Београд

ПЛАН УРБАНИЗАЦИЈЕ
Број: Са.про.К.01/2024.01/193
Наш